

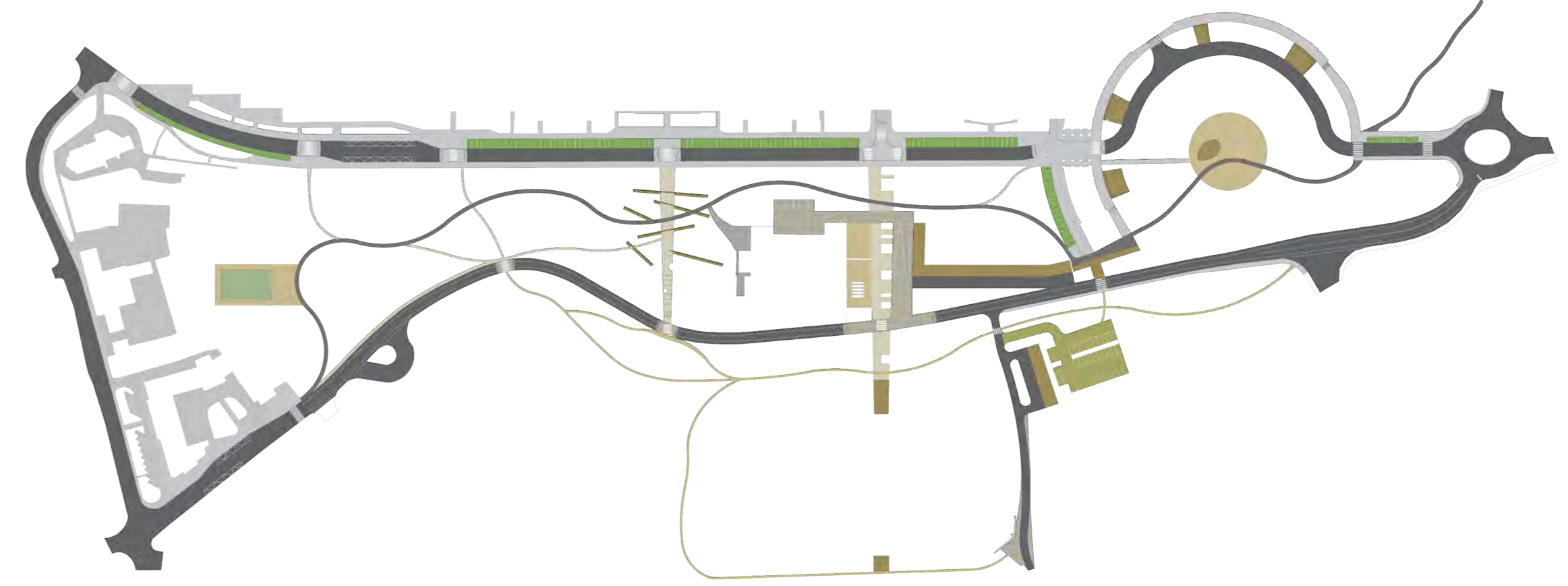


- RYCHLOSTNÍ KOMUNIKACE
- MÍSTNÍ KOMUNIKACE
- MÍSTNÍ KOMUNIKACE - ZÓNA 30 KM/H
- OBSLUŽNÁ KOMUNIKACE
- CESTY PRO PĚŠÍ / CHODNÍK
- PĚŠÍ ZÓNA
- CYKLOTRASY
- PARKOVÁNÍ - PROPUSTNÝ POKRÝV
- OBYTNÁ ZÓNA
- PARKOVÁNÍ - DLAŽBA
- ZASTÁVKA AUTOBUSU
- POČET PARKOVACÍCH STÁNÍ

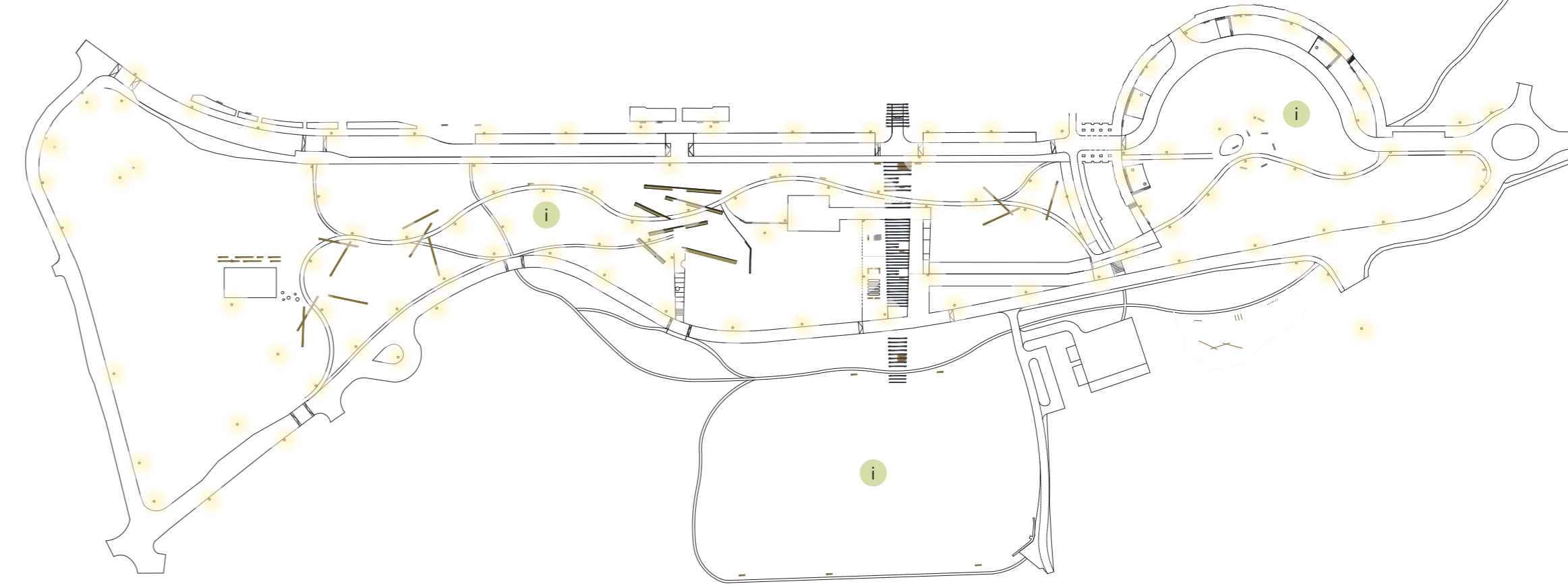

**DOPRAVNÍ ŘEŠENÍ**

ZPŘEHLEDNĚNÍ CESTNÍ SÍTĚ V PARKU A VYTVOŘENÍ JEDNÉ HLAVNÍ SPOJOVACÍ CESTY. DOPLNĚNÍ OKRUŽNÍCH TRAS KOLEM RYBNÍKU. PĚŠÍ PROPOJENÍ SEVERNÍ ZASTAVBY S RYBNÍKEM NAPŘÍČ PÁRKEM (KLÍNY). ZKLIDNĚNÍ UL. VŘEŠINSKÉ NA ZÓNU 30. VYTVOŘENÍ NOVÉHO PARKOVYŠTĚ VELEDE RYBNÍKU. ÚPRAVA DOPRAVNÍHO USPOŘADÁNÍ UL. NABŘEŽÍ SPB. ZKLIDNĚNÍ ULICE NA ZÓNU 30 A UMÍSTĚNÍ JEDNOSTRANNÉHO KOLMÉHO PARKOVÁNÍ. V PROSTORU OBLOUKU NÁHRADA DOPRAVNÍHO KRÁŽENÍ MĚSTSKOU ULICÍ.

**POVRCHY A MATERIÁLY**



**MOBILIÁR, DROBNÁ ARCHITEKTURA A DOPLŇUJÍCÍ PRVKY**



**VEGETACE**

