


č. 18/2021

Vážená paní, vážený pane,

vizte prosím dokument v příloze.

Zdvořile žádáme o potvrzení přijetí tohoto mailu.

S pozdravem




Statutární město Ostrava
Úřad městského obvodu Poruba
Odbor výstavby a životního prostředí

-mailem-

V Ostravě, dne 27. prosince 2021


ŽÁDOST O INFORMACE DLE ZÁKONA Č. 106/1999 SB., O SVOBODNÉM PŘÍSTUPU K INFORMACÍM


 žádá na základě shora uvedeného zákona o poskytnutí informací, a to poskytnutím

a) závazného stanoviska č. j. POR 53853/2021 ze dne 7. 10. 2021 pro společné řízení vedené vodoprávním úřadem pro stavbu „Veřejné prostranství Duha v Ostravě-Porubě“;

b) závazného stanoviska č. j. POR 58462/2021 ze dne 27. 10. 2021 pro společné řízení vedené speciálním úřadem pro stavbu „Veřejné prostranství Duha v Ostravě-Porubě“;

c) závazného stanoviska č. j. POR 58252/2021 ze dne 7. 10. 2021 pro společné řízení vedené obecným stavebním úřadem pro stavbu „Veřejné prostranství Duha v Ostravě-Porubě“.

O existenci závazných stanovisek se spolek dozvěděl z přípisu Vašeho úřadu č. j. POR 67467/2021/ ze dne 14. 12. 2021.

Požadované informace žádáme poskytnout mailem 



Vaše značka:

Ze dne:

Č. j.:

Sp. zn.

S POR 69705/2021/01/2

Vyřizuje:

Telefon:

Fax:

599 480 602

E-mail:

Datum:

10.01.2022

Poskytnutí informace dle zákona č. 123/1998 Sb., o právu na informace o životním prostředí, ve znění pozdějších předpisů.

[redacted] požádal e-mailem dne 27.12.2021 Úřad městského obvodu Poruba, odbor výstavby a životního prostředí o poskytnutí informací podle zákona č. 106/1999 Sb., o svobodném přístupu k informacím, ve znění pozdějších předpisů a to: závazného stanoviska č.j. POR 53853/2021 ze dne pro společné řízení vedené vodoprávním úřadem pro stavbu „Veřejné prostranství Duha v Ostravě-Porubě“, závazného stanoviska č.j. 58462/2021 ze dne 27.10.2021 pro společné řízení vedené speciálním úřadem pro stavbu „Veřejné prostranství Duha v Ostravě-Porubě“ a závazného stanoviska č.j. 58252/2021 ze dne 7.10.2021 pro společné řízení vedené obecným stavebním úřadem pro stavbu „Veřejné prostranství Duha v Ostravě-Porubě“.

Statutární město Ostrava, Úřad městského obvodu Poruba, odbor výstavby a životního prostředí podle obsahu podání vyhodnotil doručenou žádost jako žádost o poskytnutí informací dle zákona č. 123/1998 Sb., o svobodném přístupu k informacím, ve znění pozdějších předpisů, kdy tento předpis je zvláštní úpravou vůči zákonu č. 106/1999 Sb., o svobodném přístupu k informacím, ve znění pozdějších předpisů a požadované informace poskytuje v příloze tohoto dopisu.

[redacted]
vedoucí odboru výstavby a životního prostředí

Příloha:

závazné stanovisko č.j. POR 53853/2021 ze dne pro společné řízení vedené vodoprávním úřadem pro stavbu „Veřejné prostranství Duha v Ostravě-Porubě“

závazné stanovisko č.j. 58462/2021 ze dne 27.10.2021 pro společné řízení vedené speciálním úřadem pro stavbu „Veřejné prostranství Duha v Ostravě-Porubě“

závazné stanovisko č.j. 58252/2021 ze dne 7.10.2021 pro společné řízení vedené obecným stavebním úřadem pro stavbu „Veřejné prostranství Duha v Ostravě-Porubě“

Statutární město Ostrava
Úřad městského obvodu Poruba
Odbor výstavby a životního prostředí



ov51es7d2c240d

Vaše značka:

Ze dne:

Č. j.:

Sp. zn.: S POR 39991/2021/4



ov51es120072646

PROJEKTSTUDIO EUCZ, s.r.o.

Vyřizuje:

Telefon:

Fax: 599 480 602

E-mail:

Opavská 6230/29A

708 00 Ostrava

Datum: 07.10.2021

ZÁVAZNÉ STANOVISKO

Statutární město Ostrava, Úřad městského obvodu Poruba, odbor výstavby a životního prostředí (dále jen SMO, ÚMOb Poruba, OVaŽP), věcně a místně příslušný podle ustanovení § 76 odst. 1 písm. a) zákona č. 114/1992 Sb., o ochraně přírody a krajiny, ve znění pozdějších předpisů (dále jen zákon), ust. § 139 odst. 2 zákona č. 128/2000 Sb., o obcích (obecní zřízení), ve znění pozdějších předpisů, ust. § 11 zákona č. 500/2004 Sb., správní řád, ve znění pozdějších předpisů (dále jen správní řád) a čl. 19 písm. b) odst. 2 obecně závazné vyhlášky města Ostravy č. 14/2013 (Statut města Ostravy), v platném znění, na základě žádosti společnosti PROJEKTSTUDIO EUCZ, s.r.o., IČO: 27787443, se sídlem Opavská 6230/29A, Poruba, 708 00, Ostrava zastupující na základě zmocnění č. 88/2018 investora stavby „Veřejné prostranství Duha v Ostravě-Porubě“ – statutární město Ostrava, městský obvod Poruba, IČO: 00845451 se sídlem Klimkovická 55/28, Poruba, 708 56 Ostrava (dále jen žadatel) vydává

jako dotčený orgán v souladu s ust. § 4 odst. 2 písm. a) zákona č. 183/2006 Sb., o územním plánování a stavebním řádu, ve znění pozdějších předpisů (dále jen stavební zákon), ust. § 149 odst. 1 správního řádu, podle ust. § 8 odst. 6 a § 9 odst. 1 zákona toto závazné stanovisko:

I.

žadateli se

uděluje souhlas

ke kácení dřevin

na pozemku parc. č. 3624/1 v k.ú. Poruba-sever

1 ks Pinus sylvestris (borovice lesní) o obvodu kmene 143 cm (č. 18)

1 ks Larix decidua (modřín opadavý) o obvodu kmene 80 cm (č. 58)

1 ks Sorbus aria (jeřáb muk) o obvodu kmene 102 cm (č. 59)

154 m² zapojeného porostu Cornus sanguinea (svída krvavá), **Forsythia intermedia** (zlatice prostřední) (H)

(označení dřevin převzato z projektové dokumentace, z koordináční situace C2, 09/2021 v měřítku 1:250)

Toto závazné stanovisko není povolením ke kácení dřevin, ale je vydáno pro účely společného řízení vedeného vodoprávním úřadem pro stavbu „Veřejné prostranství Duha v Ostravě-Porubě“ dle přiložené souhrnné technické zprávy dokumentace pro vydání společného povolení, hlavní projektant PROJEKTSTUDIO EUCZ, s.r.o., z 03/2021, včetně dendrologického průzkumu z 06/2021, z koordinační situace C2, 09/2021 v měřítku 1:250.

Závazné stanovisko se vydává za těchto podmínek:

1. Kácení dřevin je možné provést pouze v případě realizace výše uvedené stavby a realizace kácení bude oznámeno SMO, ÚMOB Poruba, OVaŽP .
2. Kácení dřevin lze provést bezprostředně před zahájením stavebních prací, nejlépe v období vegetačního klidu, tj. v období od 1.11. do 31.3. kalendářního roku.
3. V zájmu ochrany volně žijících druhů ptáků nedojde k úmyslnému poškozování nebo ničení jejich hnízd a vajec nebo odstraňování hnízd a k jejich úmyslnému usmrcování nebo odchytu jakýmkoli způsobem (nutnost dodržování ust. § 5a zákona). Aktuálně před kácením dřevin je nezbytné provedení vizuální kontroly dřevin z hlediska případného zahnízdění ptáků, zejména v období od 1. března do 31. července.

III.

žadateli se

stanovuje

povinnost provedení náhradní výsadby dřevin za účelem kompenzace ekologické újmy za skácené dřeviny formou výsadby sadovnícky zapěstovaných dřevin – **4 ks Acer campestre 'Elsrijk'** (javor babyka) o obvodu kmene min. 12-14 cm ve výšce 1 m nad zemí a korunou nasazenou ve výšce 2,2 m, **8 ks Gleditsia triacanthos 'Skyline'** (dřezovec trojtrnný) o obvodu kmene min. 12-14 cm ve výšce 1 m nad zemí a korunou nasazenou ve výšce 2,2 m, **3 ks Quercus robur** (dub letní) o obvodu kmene min. 12-14 cm ve výšce 1 m nad zemí a korunou nasazenou ve výšce 2,2 m, **2 ks Sophora japonica** (jerlín japonský) o obvodu kmene min. 12-14 cm ve výšce 1 m nad zemí a korunou nasazenou ve výšce 2,2 m **na pozemku parc. č. 3624/1 v k.ú. Poruba-sever** dle projektu sadových úprav SO 601 (ve vlastnictví statutárního města Ostrava, městského obvodu Poruba) za těchto podmínek:

1. Dřeviny budou vysazeny mimo ochranná pásma zařízení technické infrastruktury nebo se souhlasem správce sítě.
2. Po dobu 5 let bude zajištěna následná péče o vysazené dřeviny, která bude spočívat v zajištění kmenů stromů proti mechanickému poškození (ochrana pat kmenů chráničkou, bandáž kmene apod., v zálivce, odplevelování, výchovném řezu (komparativní řez) s přihlédnutím ke standardu péče o přírodu a krajinu, řada A, arboristický standard, SPPK A 02002 Řez stromů, opravě úvazků, případně výměny kůlů a sledování zdravotního stavu dřevin, včetně výměny uhynulých jedinců v nejbližším vhodném období. Při realizaci náhradní výsadby bude přihlédnuto ke standardům péče o přírodu a krajinu, řada A, arboristický standard, SPPK A 02001 Výsadba stromů, které jsou veřejně přístupné na www.standardy.nature.cz/seznam-standardu.
3. Náhradní výsadba dřevin bude provedena do jednoho roku od dokončení stavby a její provedení bude oznámeno orgánu ochrany přírody a krajiny - SMO, ÚMOB Poruba, OVaŽP.

Odůvodnění

Dne 27.7.2021 obdržel SMO, ÚMOB Poruba, OVaŽP žádost PROJEKTSTUDIO EUCZ, s.r.o., IČ: 27787443, se sídlem Opavská 6230/29A, Poruba, 708 00, Ostrava zastupující na základě zmocnění č. 88/2018 investora stavby „Veřejné prostranství Duha v Ostravě-Porubě“ – statutární město Ostrava, městský obvod Poruba, IČ: 00845451 se sídlem Klimkovická 55/28, Poruba, 708 56 Ostrava (dále jen žadatel) o vydání závazného stanoviska ke kácení dřevin rostoucích mimo les pro účely společného řízení vedeného vodoprávním úřadem pro stavbu „Veřejné prostranství Duha v Ostravě-Porubě“. Žádost obsahovala náležitosti dle ust. § 37 odst. 2 správního řádu a dle ust. § 4 odst. 1 vyhlášky č. 189/2013 Sb., o ochraně dřevin a povolování jejich kácení ve znění vyhlášky č. 222/2014 Sb, v platném znění.


Projekt se zabývá úpravou veřejného prostoru Duha a vytvoření důstojného náměstí spojujícího VII. a VIII. stavební obvod s přímou vazbou na příčnou pčší magistrálu, které má být centrem služeb a dopravním uzlem a také komfortním prostorem pro setkávání, relaxaci a lokální společenské aktivity. Středem páteřní komunikace budou do ocelových obručí vysazeny stromy. V mezerách mezi stromy budou instalovány stožáry veřejného osvětlení. Z páteřní komunikace vyběhají plochy velkoformátové betonové dlažby, které jsou prostoupeny pásy zatravněných ploch. V levé části před obchodním domem Duha je situovaná dřevěná pobytová plocha a blízko ní i zastřešená tržnice s budovou jejího zázemí (WC, správce), podzemní kontejnery. U tržnice budou situována dvě pítka. Obchodní dům ze severu a jihu lemují nové pobytové schody, jež zajišťují přístup do prodejen v přízemí resp. v patře do pasáže obchodního domu. Severní schody budou prostoupeny vodním prvkem – tekoucími schody, které ve spodní části pokračují vodním tokem v dlažbě. Podél horní části páteřní komunikace bude umístěna mlatová plocha s vysazenými stromy a druhý vodní prvek – mlha s malými vodotrysky. V rámci projektu bude doplněn mobiliář jako např. odpadkové koše, stojany na kola, lavičky, hodiny, grilovací prostor, klády, šlapáky. V jižní, levé části bude umístěna zelená plocha s travinami, mezi nimiž budou umístěny dřevěné chodníky se záhony. Dešťové vody z tržnice, améb a přilehlých zpevněných ploch budou v letním období svedeny do retenčních nádrží a voda bude využita k zavlažování zeleně. V rámci projektu budou odstraněny všechny stávající povrchy náměstí (dlažby, kamenné plochy, zdivo, zatravněné záhony, betonové a asfaltové plochy, budou přeloženy některé inženýrské sítě a budou vykáceny stávající dřeviny, některé solitéry však budou zachovány. SMO, ÚMOB Poruba, OVaŽP vyhodnotil funkční a estetický význam dřevin. Dřeviny rostoucí v místě stavby plní v urbanizovaném prostoru zejména funkci estetickou a hygienickou (produkují kyslík, absorbují CO₂, hluk a prach z přilehlé komunikace, zvlhčují prostředí). Borovice č. 18 roste v zeleném páse mezi komunikací a obchodním centrem, je vitální, v dobrém stavu, má pouze mírně prochlou korunu ze strany dříve rostoucí dřeviny vedle. Borovice je v kolizi se stavebním objektem SO 306 – retenční nádrže (vypočtená hodnota dřeviny: 82 792 Kč). Modřín má jen mírně sníženou vitalitu a přisýpaný kořenový systém, kdy může docházet k poškození kořenů. Dřevina je v kolizi se stavebním objektem SO 302 přeložka vodovodu dolní tlakové pásmo 1. etapa a SO 304 – přeložka kanalizace DN 400 (vypočtená hodnota dřeviny: 30549 Kč). Jeřáb má jen drobné suché větve a poškození na větvích, vitalita je dobrá. Jeřáb je v kolizi se stavebním objektem SO 302 přeložka vodovodu dolní tlakové pásmo 1. etapa a SO 304 – přeložka kanalizace DN 400 (vypočtená hodnota dřeviny: 37047 Kč). Zapojený porost dřevin H je vhodným, vychovávaným porostem. Tento porost je v kolizi se stavebním objektem SO 303 – přeložka vodovodu DN 150 a SO 309 – přeložka dešťové kanalizace (vypočtená hodnota porostu: 77 468 Kč). U dřevin nebyly zjištěny žádné prvky se zvýšeným biologickým potenciálem. Atraktivita umístění dřevin byla volena jako střední, tj. stromy, které jsou součástí většího významného prostorově či vizuálně se uplatňujícího prvku nebo struktury zeleně v rámci zastavěného území či krajiny – stromořadí, aleje, doprovodná zeleň komunikací, okraje skupin stromů. větší rozvolněné

skupiny stromů, remízy apod. Výše uvedené dřeviny není možné při realizaci jednotlivých stavebních objektů zachovat. SMO, ÚMOB Poruba, OVaŽP posoudil veřejný zájem na zachování dřevin, které nemají dlouhodobou perspektivu a zájem na zkvalitnění veřejného prostoru, který bude odpovídat potřebám a zájmům obyvatel v 21. století, k čemuž přispěje i nová výsadba dřevin, která je plánována v mnohem větší míře, než je stávající, dále také zapojení vodních prvků zlepši mikroklima v lokalitě a zpříjemní pobyt v prostoru, zejména v horkých letních dnech a realizace retenčních nádrží, které zadrží dešťovou vodu, která nyní odtéká kanalizací a tato bude použita k zavlažování zeleně v lokalitě a dospěl k závěru, že v tomto případě převažuje jiný zájem nad zájmem ochrany přírody. Při revitalizaci je plánována výsadba většího množství zeleně, než se v lokalitě nachází nyní a tato bude postupně schopna převzít funkce kácených dřevin. Celková hodnota kácených dřevin vypočtená dle metodiky Agentury ochrany přírody a krajiny ČR – Oceňování dřevin rostoucích mimo les je 227 856 Kč a náhradní výsadba byla uložena v celkové hodnotě 232 142 Kč. Při realizaci projektu je dle projektu sadových úprav počítáno s výsadbou vzrostlých dřevin, která přesahuje hodnotu ekologické újmy vzniklé vykácením dřevin vypočtenou dle metodiky Agentury ochrany přírody a krajiny ČR – Oceňování dřevin rostoucích mimo les a proto SMO, ÚMOB Poruba, OVaŽP použil k uložení povinnosti provedení náhradní výsadby dle § 9 odst. 1 zákona pouze část navrhovaných výsadeb.

Poučení

Podle ust. § 149 odst. 1 správního řádu není závazné stanovisko samostatným rozhodnutím a nelze se proti němu odvolat. Obsah závazného stanovisko je závazný pro výrokovou část rozhodnutí podle zvláštních předpisů.

Proti obsahu závazného stanoviska se lze odvolat v rámci odvolání proti rozhodnutí vodoprávního úřadu.



vedoucí odboru výstavby a životního prostředí

Statutární město Ostrava
Úřad městského obvodu Poruba
Odbor výstavby a životního prostředí



Vaše značka:

Ze dne:

Č. j.:

Sp. zn.:

S POR 39992/2021/5

Vyřizuje:

Telefon:

Fax:

E-mail:

599 480 602

Datum:

27.10.2021



PROJEKTSTUDIO EUCZ, s.r.o.

Opavská 6230/29A
708 00 Ostrava

ZÁVAZNÉ STANOVISKO

Statutární město Ostrava, Úřad městského obvodu Poruba, odbor výstavby a životního prostředí (dále jen SMO, ÚMOB Poruba, OVAŽP), věcně a místně příslušný podle ustanovení § 76 odst. 1 písm. a) zákona č. 114/1992 Sb., o ochraně přírody a krajiny, ve znění pozdějších předpisů (dále jen zákon), ust. § 139 odst. 2 zákona č. 128/2000 Sb., o obcích (obecní zřízení), ve znění pozdějších předpisů, ust. § 11 zákona č. 500/2004 Sb., správní řád, ve znění pozdějších předpisů (dále jen správní řád) a čl. 19 písm. b) odst. 2 obecně závazné vyhlášky města Ostravy č. 14/2013 (Statut města Ostravy), v platném znění, na základě žádosti společnosti PROJEKTSTUDIO EUCZ, s.r.o., IČO: 27787443, se sídlem Opavská 6230/29A, Poruba, 708 00, Ostrava zastupující na základě zmocnění č. 88/2018 investora stavby „Veřejné prostranství Duha v Ostravě-Porubě“ – statutární město Ostrava, městský obvod Poruba, IČO: 00845451 se sídlem Klimkovická 55/28, Poruba, 708 56 Ostrava (dále jen žadatel) vydává

jako dotčený orgán v souladu s ust. § 4 odst. 2 písm. a) zákona č. 183/2006 Sb., o územním plánování a stavebním řádu, ve znění pozdějších předpisů (dále jen stavební zákon), ust. § 149 odst. 1 správního řádu, podle ust. § 8 odst. 6 a § 9 odst. 1 zákona toto závazné stanovisko:

I.

žadateli se

uděluje souhlas

ke kácení dřevin

na pozemku parc. č. 3624/1 v k.ú. Poruba-sever

1 ks Acer platanoides (javor mléč) o obvodu kmene 155 cm (č. 14)

3 ks Pinus ponderosa (borovice těžká) o obvodech kmenů 98 cm, 85 cm a 93 cm (č. 24, 25, 30)

2 ks Fraxinus excelsior 'Nana' (jasan ztepilý 'Nana') o obvodech kmenů 80 cm a 96 cm (č. 36, 37)

na pozemku parc. č. 3609/1 v k.ú. Poruba-sever

103 m² zapojeného porostu *Cornus sanguinea* (svída krvavá), *Forsythia intermedia* (zlatice prostřední) (F)

II.

žadatelé se

neuděluje souhlas

ke kácení dřeviny

na pozemku parc. č. 3624/1 v k.ú. Poruba-sever

1 ks *Pinus ponderosa* (borovice těžká) o obvodu kmene 98 cm (č. 35)

z důvodu, že byla zjištěna skutečnost, která brání udělení souhlasu s kácením této dřeviny, protože předmětná dřevina není dotčena plánovaným záměrem povolovaným speciálním stavebním úřadem

(označení dřevin převzato z projektové dokumentace, z koordináční situace C2, 09/2021 v měřítku 1:250)

Toto závazné stanovisko není povolením ke kácení dřevin, ale je vydáno pro účely společného řízení vedeného speciálním stavebním úřadem pro stavbu „Veřejné prostranství Duha v Ostravě-Porubě“ dle přiložené souhrnné technické zprávy dokumentace pro vydání společného povolení, hlavní projektant PROJEKTSTUDIO EUCZ, s.r.o., z 03/2021, včetně dendrologického průzkumu z 06/2021, z koordináční situace C2, 09/2021 v měřítku 1:250.

Závazné stanovisko se vydává za těchto podmínek:

1. Kácení dřevin je možné provést pouze v případě realizace výše uvedené stavby a realizace kácení bude oznámeno SMO, ÚMOb Poruba, OVaŽP .
2. Kácení dřevin lze provést bezprostředně před zahájením stavebních prací, nejlépe v období vegetačního klidu, tj. v období od 1.11. do 31.3. kalendářního roku.
3. V zájmu ochrany volně žijících druhů ptáků nedojde k úmyslnému poškozování nebo ničení jejich hnízd a vajec nebo odstraňování hnízd a k jejich úmyslnému usmrcování nebo odchytu jakýmkoli způsobem (nutnost dodržování ust. § 5a zákona). Aktuálně před kácením dřevin je nezbytné provedení vizuální kontroly dřevin z hlediska případného zahnízdění ptáků, zejména v období od 1. března do 31. července.

III.

žadatelé se

stanovuje

povinnost provedení náhradní výsadby dřevin za účelem kompenzace ekologické újmy za skácené dřeviny formou výsadby sadovnický zapěstovaných dřevin – **6 ks *Corylus colurna* (líška turecká)** o obvodu kmene min. 12-14 cm ve výšce 1 m nad zemí a korunou nasazenou ve výšce 2,2 m, **1 ks *Betula pendula* (bříza bělokorá)** o obvodu kmene min. 12-14 cm ve výšce 1 m nad zemí a korunou nasazenou ve výšce 2,2 m a **9 ks *Gleditsia triacanthos* (dřezovec trojtrnný)** o obvodu kmene min. 12-14 cm ve výšce 1 m nad zemí a korunou nasazenou ve výšce 2,2 m **na pozemku**

parc. č. 3624/1 v k.ú. Poruba-sever dle projektu sadových úprav SO 601 (ve vlastnictví statutárního města Ostrava, městského obvodu Poruba) za těchto podmínek:

1. Dřeviny budou vysazeny mimo ochranná pásma zařízení technické infrastruktury nebo se souhlasem správce sítě.
2. Po dobu 5 let bude zajištěna následná péče o vysazené dřeviny, která bude spočívat v zajištění kmenů stromů proti mechanickému poškození (ochrana pat kmenů chráničkou, bandáž kmene apod., v zálivece, odplevelování, výchovném řezu (komparativní řez) s přihlédnutím ke standardu péče o přírodu a krajinu, řada A, arboristický standard, SPPK A 02002 Řez stromů, opravě úvazků, případně výměny kůlů a sledování zdravotního stavu dřevin, včetně výměny uhynulých jedinců v nejbližším vhodném období. Při realizaci náhradní výsadby bude přihlédnuto ke standardům péče o přírodu a krajinu, řada A, arboristický standard, SPPK A 02001 Výsadba stromů, které jsou veřejně přístupné na www.standardy.nature.cz/seznam-standardu.
3. Náhradní výsadba dřevin bude provedena do jednoho roku od dokončení stavby a její provedení bude oznámeno orgánu ochrany přírody a krajiny - SMO, ÚMOB Poruba, OVaŽP.

Odůvodnění

Dne 27.7.2021 obdržel SMO, ÚMOB Poruba, OVaŽP žádost PROJEKTSTUDIO EUCZ, s.r.o., IČ: 27787443, se sídlem Opavská 6230/29A, Poruba, 708 00, Ostrava zastupující na základě zmocnění č. 88/2018 investora stavby „Veřejné prostranství Duha v Ostravě-Porubě“ – statutární město Ostrava, městský obvod Poruba, IČ: 00845451 se sídlem Klimkovická 55/28, Poruba, 708 56 Ostrava (dále jen žadatel) o vydání závazného stanoviska ke kácení dřevin rostoucích mimo les pro účely společného řízení vedeného speciálním stavebním úřadem pro stavbu „Veřejné prostranství Duha v Ostravě-Porubě“. Žádost obsahovala náležitosti dle ust. § 37 odst. 2 správního řádu a dle ust. § 4 odst. 1 vyhlášky č. 189/2013 Sb., o ochraně dřevin a povolování jejich kácení ve znění vyhlášky č. 222/2014 Sb, v platném znění.

Projekt se zabývá úpravou veřejného prostoru Duha a vytvoření důstojného náměstí spojujícího VII. a VIII. stavební obvod s přímou vazbou na příčnou pěší magistrálu, které má být centrem služeb a dopravním uzlem a také komfortním prostorem pro setkávání, relaxaci a lokální společenské aktivity. Středem páteřní komunikace budou do ocelových obručí vysazeny stromy. V mezerách mezi stromy budou instalovány stožáry veřejného osvětlení. Z páteřní komunikace vybíhají plochy velkoformátové betonové dlažby, které jsou prostoupeny pásy zatravněných ploch. V levé části před obchodním domem Duha je situovaná dřevěná pobytová plocha a blízko ní i zastřešená tržnice s budovou jejího zázemí (WC, správce), podzemní kontejnery. U tržnice budou situována dvě pítka. Obchodní dům ze severu a jihu lemují nové pobytové schody, jež zajišťují přístup do prodejen v přízemí resp. v patře do pasáže obchodního domu. Severní schody budou prostoupeny vodním prvky – tekoucími schody, které ve spodní části pokračují vodním tokem v dlažbě. Podél horní části páteřní komunikace bude umístěna mlatová plocha s vysazenými stromy a druhý vodní prvek – mlha s malými vodotrysky. V rámci projektu bude doplněn mobiliář jako např. odpadkové koše, stojany na kola, lavičky, hodiny, grilovací prostor, klády, šlapáky. V jižní, levé části bude umístěna zelená plocha s travinami, mezi nimiž budou umístěny dřevěné chodníky se záhony. Dešťové vody z tržnice, améb a přilehlých zpevněných ploch budou v letním období svedeny do retenčních nádrží a voda bude využita k zavlažování zeleně. V rámci projektu budou odstraněny všechny stávající povrchy náměstí (dlažby, kamenné plochy, zdivo, zatravněné záhony, betonové a asfaltové plochy, budou přeloženy některé inženýrské sítě a budou vykáceny stávající dřeviny, některé solitéry však budou zachovány. SMO, ÚMOB Poruba, OVaŽP vyhodnotil funkční a estetický význam dřevin.

Dřeviny rostoucí v místě stavby plní v urbanizovaném prostoru zejména funkci estetickou a hygienickou (produkují kyslík, absorbují CO₂, hluk a prach z přilehlé komunikace, zvlhčují prostředí). Javor č. 14 roste v zeleném páse mezi komunikací a obchodním centrem, je proschlý, v koruně má suché větve do průměru 5 cm, na kmeni má částečně zhojenou podélnou prasklinu a má mechanicky poškozené kořeny. Javor je v kolizi se stavebními objekty SO 105 – pobytová plocha a SO 101- zpevněné plochy 1. etapa (vypočtená hodnota dřeviny: 57 954 Kč). Všechny borovice rostou v zatravněném ostrůvku mezi stávajícími zpevněnými plochami. V minulosti byly vysazeny velmi blízko u sebe, což mělo za následek nedostatek prostoru pro jejich růst. V žádosti je uvedeno, že se jedná o borovice černé, ve skutečnosti na místě rostou borovice těžké. Borovice č. 24 má deformovaný vrchol, je proschlá a naklání se nad stávající parkoviště. Dřevina je v kolizi se stavebním objektem SO 101- zpevněné plochy (vypočtená hodnota dřeviny: 19 323 Kč). Borovice č. 25 má suchá spodní patra větví, zbytek koruny má sníženou vitalitu. Dřevina je v kolizi se stavebním objektem SO 101 – zpevněné plochy (vypočtená hodnota dřeviny: 14 508 Kč). Borovice č. 26 má živý jen vrchol, zbytek koruny je proschlý. Dřevina je v kolizi se stavebním objektem SO 101 – zpevněné plochy (vypočtená hodnota dřeviny: 23 213 Kč). Borovice nejsou na svých stanovištích dlouhodobě perspektivní. Jasany rostou v zelené ploše mezi parkovištěm a chodníkem podél ulice Bedřicha Nikodema. V žádosti je uvedeno, že se jedná o jasany úzkolisté, ve skutečnosti se jedná o jasany ztepilé 'Nana'. Jasan č. 36 prosychá, spodní patra má zcela suchá, suché větve padají na chodník. Dřevina je v kolizi se stavebním objektem SO 101 – zpevněné plochy (vypočtená hodnota dřeviny: 26 731 Kč). Jasan č. 37 dynamicky prosychá, ze suchých větví vyrůstají výmladky, což může nasvědčovat infekci, nad kořenovým systémem rostou houby, což může svědčit o infekci kořenového systému. Dřevina je v kolizi se SO 101 – zpevněné plochy (vypočtená hodnota dřeviny: 18 523 Kč). Jasany nejsou na svých stanovištích dlouhodobě perspektivní. Zapojený porost dřevin je vhodným, vychovávaným porostem. Tento porost je v kolizi se stavebním objektem SO 104 – zpevněné plochy (vypočtená hodnota porostu: 51 813 Kč). U dřevin nebyly zjištěny žádné prvky se zvýšeným biologickým potenciálem. Atraktivita umístění dřevin byla volena jako střední, tj. stromy, které jsou součástí většího významného prostorově či vizuálně se uplatňujícího prvku nebo struktury zeleně v rámci zastavěného území či krajiny – stromořadí, aleje, doprovodná zeleň komunikací, okraje skupin stromů, větší rozvolněné skupiny stromů, remízy apod. Ke kácení borovice těžké č. 35 nebyl udělen souhlas, neboť tato dřevina není přímo v kolizi s žádným stavebním objektem, její kácení je navrženo z pěstebních důvodů. Výše uvedené dřeviny není možné při realizaci jednotlivých stavebních objektů zachovat. SMO, ÚMOB Poruba, OVAŽP posoudil veřejný zájem na zachování dřevin, které nemají dlouhodobou perspektivu a zájem na zkvalitnění veřejného prostoru, který bude odpovídat potřebám a zájmům obyvatel v 21. století, k čemuž přispěje i nová výsadba dřevin, která je plánována v mnohem větší míře, než je stávající, dále také zapojení vodních prvků zlepšit mikroklima v lokalitě a zpříjemnit pobyt v prostoru, zejména v horkých letních dnech a realizace retenčních nádrží, které zadrží dešťovou vodu, která nyní odtéká kanalizací a tato bude použita k zavlažování zeleně v lokalitě a dospěl k závěru, že v tomto případě převažuje jiný zájem nad zájmem ochrany přírody. Při revitalizaci je plánována výsadba většího množství zeleně, než se v lokalitě nachází nyní a tato bude postupně schopna převzít funkce kácených dřevin. Celková hodnota kácených dřevin vypočtená dle metodiky Agentury ochrany přírody a krajiny ČR – Oceňování dřevin rostoucích mimo les je 212 065 Kč a náhradní výsadba byla uložena v celkové hodnotě 217 759 Kč. Při realizaci projektu je dle projektu sadových úprav počítáno s výsadbou vzrostlých dřevin, která přesahuje hodnotu ekologické újmy vzniklé vykáčením dřevin vypočtenou dle metodiky Agentury ochrany přírody a krajiny ČR – Oceňování dřevin rostoucích mimo les a proto SMO, ÚMOB Poruba, OVAŽP použil k uložení povinnosti provedení náhradní výsadby dle § 9 odst. 1 zákona pouze část navrhovaných výsadeb.

Poučení

Podle ust. § 149 odst. 1 správního řádu není závazné stanovisko samostatným rozhodnutím a nelze se proti němu odvolat. Obsah závazného stanovisko je závazný pro výrokovou část rozhodnutí podle zvláštních předpisů.

Proti obsahu závazného stanoviska se lze odvolat v rámci odvolání proti rozhodnutí stavebního úřadu.



vedoucí odboru výstavby a životního prostředí

Statutární město Ostrava
Úřad městského obvodu Poruba
Odbor výstavby a životního prostředí



ov51es7d2c3242

Vaše značka:

Ze dne:

Č. j.:

Sp. zn.: S POR 39993/2021/6

Vyřizuje:

Telefon:

Fax:

E-mail:

Datum: 07.10.2021



ov51es120626142

PROJEKTSTUDIO EUCZ, s.r.o.

Opavská 6230/29A
708 00 Ostrava

ZÁVAZNÉ STANOVISKO

Statutární město Ostrava, Úřad městského obvodu Poruba, odbor výstavby a životního prostředí (dále jen SMO, ÚMOB Poruba, OVaŽP), věcně a místně příslušný podle ustanovení § 76 odst. 1 písm. a) zákona č. 114/1992 Sb., o ochraně přírody a krajiny, ve znění pozdějších předpisů (dále jen zákon), ust. § 139 odst. 2 zákona č. 128/2000 Sb., o obcích (obecní zřízení), ve znění pozdějších předpisů, ust. § 11 zákona č. 500/2004 Sb., správní řád, ve znění pozdějších předpisů (dále jen správní řád) a čl. 19 písm. b) odst. 2 obecně závazné vyhlášky města Ostravy č. 14/2013 (Statut města Ostravy), v platném znění, na základě žádosti společnosti PROJEKTSTUDIO EUCZ, s.r.o., IČO: 27787443, se sídlem Opavská 6230/29A, Poruba, 708 00, Ostrava zastupující na základě zmocnění č. 88/2018 investora stavby „Veřejné prostranství Duha v Ostravě-Porubě“ – statutární město Ostrava, městský obvod Poruba, IČO: 00845451 se sídlem Klimkovická 55/28, Poruba, 708 56 Ostrava (dále jen žadatel) vydává

jako dotčený orgán v souladu s ust. § 4 odst. 2 písm. a) zákona č. 183/2006 Sb., o územním plánování a stavebním řádu, ve znění pozdějších předpisů (dále jen stavební zákon), ust. § 149 odst. 1 správního řádu, podle ust. § 8 odst. 6 a § 9 odst. 1 zákona toto závazné stanovisko:

I.

žadatelé se

uděluje souhlas

ke kácení dřevin

na pozemku parc. č. 3609/1 v k.ú. Poruba-sever

1 ks Populus canadensis (topol kanadský) o obvodu kmene 228 cm (č. 3)

na pozemku parc. č. 3624/1 v k.ú. Poruba-sever

2 ks Betula pendula (bříza bělokorá) o obvodech kmenů 100 cm a dvojkmen 65 cm a 85 cm (č. 55, 56)

1 ks Padus avium (střemcha obecná) o obvodu kmene 85 cm (č. 60)

II.

žadatelé se

neuděluje souhlas

ke kácení dřeviny

na pozemku parc. č. 3624/1 v k.ú. Poruba-sever

1 ks Prunus avium (třešeň ptačí) o obvodu kmene 114 cm (č. 48)

z důvodu, že byla zjištěna skutečnost, která brání udělení souhlasu s kácením této dřeviny, protože předmětná dřevina se na stanovišti nenachází

(označení dřevin převzato z projektové dokumentace, z koordinační situace C2, 09/2021 v měřítku 1:250)

Toto závazné stanovisko není povolením ke kácení dřevin, ale je vydáno pro účely společného řízení vedeného obecným stavebním úřadem pro stavbu „Veřejné prostranství Duha v Ostravě-Porubě“ dle přiložené souhrnné technické zprávy dokumentace pro vydání společného povolení, hlavní projektant PROJEKTSTUDIO EUCZ, s.r.o., z 03/2021, včetně dendrologického průzkumu z 06/2021, z koordinační situace C2, 09/2021 v měřítku 1:250.

Závazné stanovisko se vydává za těchto podmínek:

1. Kácení dřevin je možné provést pouze v případě realizace výše uvedené stavby a realizace kácení bude oznámeno SMO, ÚMOB Poruba, OVaŽP .
2. Kácení dřevin lze provést bezprostředně před zahájením stavebních prací, nejlépe v období vegetačního klidu, tj. v období od 1.11. do 31.3. kalendářního roku.
3. V zájmu ochrany volně žijících druhů ptáků nedojde k úmyslnému poškozování nebo ničení jejich hnízd a vajec nebo odstraňování hnízd a k jejich úmyslnému usmrcování nebo odchytu jakýmkoli způsobem (nutnost dodržování ust. § 5a zákona). Aktuálně před kácením dřevin je nezbytné provedení vizuální kontroly dřevin z hlediska případného zahnízdění ptáků, zejména v období od 1. března do 31. července.

II.

žadatelé se

stanovuje

povinnost provedení náhradní výsadby dřevin za účelem kompenzace ekologické újmy za skácené dřeviny formou výsadby sadovnícky zapěstovaných dřevin – **5 ks Acer platanoides** (javor mléč) o obvodu kmene min. 12-14 cm ve výšce 1 m nad zemí a korunou nasazenou ve výšce 2,2 m, **5 ks Betula pendula** (bříza bělokorá) o obvodu kmene min. 12-14 cm ve výšce 1 m nad zemí a korunou nasazenou ve výšce 2,2 m **na pozemku parc. č. 3624/1 v k.ú. Poruba-sever** dle projektu sadových úprav SO 601 (ve vlastnictví statutárního města Ostrava, městského obvodu Poruba) za těchto podmínek:

1. Dřeviny budou vysazeny mimo ochranná pásma zařízení technické infrastruktury nebo se souhlasem správce sítě.

2. Po dobu 5 let bude zajištěna následná péče o vysazené dřeviny, která bude spočívat v zajištění kmenů stromů proti mechanickému poškození (ochrana pat kmenů chráničkou, bandáž kmene apod., v zálivce, odplevelování, výchovném řezu (komparativní řez) s přihlédnutím ke standardu péče o přírodu a krajinu, řada A, arboristický standard, SPPK A 02002 Řez stromů, opravě úvazků, případně výměny kůlů a sledování zdravotního stavu dřevin, včetně výměny uhynulých jedinců v nejbližším vhodném období. Při realizaci náhradní výsadby bude přihlédnuto ke standardům péče o přírodu a krajinu, řada A, arboristický standard, SPPK A 02001 Výsadba stromů, které jsou veřejně přístupné na www.standardy.nature.cz/seznam-standardu.
3. Náhradní výsadba dřevin bude provedena do jednoho roku od dokončení stavby a její provedení bude oznámeno orgánu ochrany přírody a krajiny - SMO, ÚMOB Poruba, OVaŽP.

Odůvodnění

Dne 27.7.2021 obdržel SMO, ÚMOB Poruba, OVaŽP žádost PROJEKTSTUDIO EUCZ, s.r.o., IČ: 27787443, se sídlem Opavská 6230/29A, Poruba, 708 00, Ostrava zastupující na základě zmocnění č. 88/2018 investora stavby „Veřejné prostranství Duha v Ostravě-Porubě“ – statutární město Ostrava, městský obvod Poruba, IČ: 00845451 se sídlem Klimkovická 55/28, Poruba, 708 56 Ostrava (dále jen žadatel) o vydání závazného stanoviska ke kácení dřevin rostoucích mimo les pro účely společného řízení vedeného obecným stavebním úřadem pro stavbu „Veřejné prostranství Duha v Ostravě-Porubě“. Žádost obsahovala náležitosti dle ust. § 37 odst. 2 správního řádu a dle ust. § 4 odst. 1 vyhlášky č. 189/2013 Sb., o ochraně dřevin a povolování jejich kácení ve znění vyhlášky č. 222/2014 Sb, v platném znění.

Projekt se zabývá úpravou veřejného prostoru Duha a vytvoření důstojného náměstí spojujícího VII. a VIII. stavební obvod s přímou vazbou na příčnou pěší magistrálu, které má být centrem služeb a dopravním uzlem a také komfortním prostorem pro setkávání, relaxaci a lokální společenské aktivity. Středem páteřní komunikace budou do ocelových obručí vysazeny stromy. V mezerách mezi stromy budou instalovány stožáry veřejného osvětlení. Z páteřní komunikace vybíhají plochy velkoformátové betonové dlažby, které jsou prostoupeny pásy zatravněných ploch. V levé části před obchodním domem Duha je situovaná dřevěná pobytová plocha a blízko ní i zastřešená tržnice s budovou jejího zázemí (WC, správce), podzemní kontejnery. U tržnice budou situována dvě pítka. Obchodní dům ze severu a jihu lemují nové pobytové schody, jež zajišťují přístup do prodejen v přízemí resp. v patře do pasáže obchodního domu. Severní schody budou prostoupeny vodním prvkem – tekoucími schody, které ve spodní části pokračují vodním tokem v dlažbě. Podél horní části páteřní komunikace bude umístěna mlatová plocha s vysazenými stromy a druhý vodní prvek – mlha s malými vodotrysky. V rámci projektu bude doplněn mobiliář jako např. odpadkové koše, stojany na kola, lavičky, hodiny, grilovací prostor, klády, šlapáky. V jižní, levé části bude umístěna zelená plocha s travinami, mezi nimiž budou umístěny dřevěné chodníky se záhony. Dešťové vody z tržnice, améb a přilehlých zpevněných ploch budou v letním období svedeny do retenčních nádrží a voda bude využita k zavlažování zeleně. V rámci projektu budou odstraněny všechny stávající povrchy náměstí (dlažby, kamenné plochy, zdivo, zatravněné záhony, betonové a asfaltové plochy, budou přeloženy některé inženýrské sítě a budou vykáceny stávající dřeviny, některé solitéry však budou zachovány. SMO, ÚMOB Poruba, OVaŽP vyhodnotil funkční a estetický význam dřevin. Dřeviny rostoucí v místě stavby plní v urbanizovaném prostoru zejména funkci estetickou a hygienickou (produkují kyslík, absorbují CO₂, hluk a prach z přilehlé komunikace, zvlhčují prostředí). Topol č. 3 byl v minulosti nevhodně vysazen do malého prostoru v zámkové dlažbě, kořeny nadzvedávají dlažbu a tlačí se na povrch. Topol má deformovaný vrchol, je proschlý a padají z něho větve na stávající frekventovaný chodník. Dřevina není na svém stanovišti perspektivní. Topol je v kolizi se SO 907 přeložka datových kabelů CETIN (vypočtená hodnota

dřeviny: 25 093 Kč). Břízy č. 55 a č. 56 č. jsou vitální, v dobrém stavu. Břízy jsou v kolizi se SO 501 – přeložka plynu, SO 901 a 902 – přeložka datových kabelů CETIN a UPC (vypočtená hodnota dřevin je v obou případech 38 645 Kč za dřevinu). Střemcha č. 60 (v žádosti uvedena slivoň mirabelka) je mírně proschlá a má překřížené kořeny, které jsou na povrchu. Střemcha je v kolizi se SO 901 – přeložka datových kabelů CETIN (vypočtená hodnota dřeviny je 23 313 Kč). U dřevin nebyly zjištěny žádné prvky se zvýšeným biologickým potenciálem. Atraktivita umístění dřevin byla volena jako střední, tj. stromy, které jsou součástí většího významného prostorově či vizuálně se uplatňujícího prvku nebo struktury zeleně v rámci zastavěného území či krajiny – stromořadí, aleje, doprovodná zeleň komunikací, okraje skupin stromů, větší rozvolněné skupiny stromů, remízy apod. Ke kácení třešně ptačí č. 48 nebyl udělen souhlas, neboť se tato dřevina na stanovišti nenachází. Výše uvedené dřeviny není možné při realizaci jednotlivých stavebních objektů zachovat. SMO, ÚMOB Poruba, OVaŽP posoudil veřejný zájem na zachování dřevin, které jsou v průměrném stavu, topol pak neperspektivní a představující bezpečnostní riziko a zájem na zkvalitnění veřejného prostoru, který bude odpovídat potřebám a zájmům obyvatel v 21. století, k čemuž přispěje i nová výsadba dřevin, která je plánována v mnohem větší míře, než je stávající. dále také zapojení vodních prvků zlepšit mikroklima v lokalitě a příjemný pobyt v prostoru, zejména v horkých letních dnech a realizace retenčních nádrží, které zadrží dešťovou vodu, která nyní odtéká kanalizací a tato bude použita k zavlažování zeleně v lokalitě a dospěl k závěru, že v tomto případě převažuje jiný zájem nad zájmem ochrany přírody. Při revitalizaci je plánována výsadba většího množství zeleně, než se v lokalitě nachází nyní a tato bude postupně schopna převzít funkce kácených dřevin. Při realizaci projektu je dle projektu sadových úprav počítáno s výsadbou vzrostlých dřevin, která přesahuje hodnotu ekologické újmy vzniklé vykácením dřevin vypočtenou dle metodiky Agentury ochrany přírody a krajiny ČR – Oceňování dřevin rostoucích mimo les a proto SMO, ÚMOB Poruba, OVaŽP použil k uložení povinnosti provedení náhradní výsadby dle § 9 odst. 1 zákona pouze část navrhaných výsadeb.

Poučení

Podle ust. § 149 odst. 1 správního řádu není závazné stanovisko samostatným rozhodnutím a nelze se proti němu odvolat. Obsah závazného stanovisko je závazný pro výrokovou část rozhodnutí podle zvláštních předpisů.

Proti obsahu závazného stanoviska se lze odvolat v rámci odvolání proti rozhodnutí stavebního úřadu.



vedoucí odboru výstavby a životního prostředí