

Statutární město Ostrava
městský obvod Poruba
Úřad městského obvodu Poruba

Přijato: 07 -03- 2024

Podatelna

č. 8/2024

Žádost o poskytnutí informace

ve smyslu Zákona č. 106/1999 Sb., o svobodném přístupu k informacím



cv51es89b00d64

I. Žadatel

FYZICKÁ OSOBA
Jméno, příjmení:

Titul:

Datum narození:

PRÁVNICKÁ OSOBA
Ofic. jméno/název:

IČ:

DORUČOVACÍ ADRESA
Ulice, číslo:

Město:

PSČ:

EL. KOMUNIKACE
e-mail, datová schránka:

II. Žádost o poskytnutí informace ve věci

Smlouvy o zřízení služebnosti č. 2023/17/0582 ze dne 23.10.2020 (V 15414/2023-807).
Poskytnutí veškerých listin a podkladů, na základě kterých byla Smlouva o zřízení služebnosti uzavřena a podepsaná starostkou městského obvodu Poruba.
Jsem vlastníkem opěrné zdi, ke které se vztahuje Smlouva o služebnosti, tato je součástí stavby komunikace na ulici Drobná a byla kolaudována stavebním úřadem Kolaudační souhlas č.34/2013/dopr. ze dne 22.11.2013.

Statutární město Ostrava
Úřad městského obvodu Poruba

ZPRACOV. <i>Ovl.řp</i>	DOPRO. - 7 -03- 2024	Č. DOPRO. <i>02024</i>
UKL. ZNAK	POLOŽKY	POČET LISTŮ
SK. ZN./LH.	Č. J. <i>15636/2024</i>	<i>1</i>

Datum a podpis žadatele 7.3.2024



Statutární město Ostrava
městský obvod Poruba
úřad městského obvodu
odbor výstavby a životního prostředí



ov51es8f0d514e



ov51es197942780

Vaše značka:

Ze dne:

Č. j.:

Sp. zn.:

Vyřizuje:

Telefon:

Fax:

E-mail:

Datum: 13.03.2024

na základě Vaší žádosti ze dne 7.3.2024 o poskytnutí informace podle zákona čis. 106/1999 Sb., o svobodném přístupu k informacím, ve znění pozdějších předpisů, Vám v příloze zasíláme kopii smlouvy o zřízení služebnosti č. 2023/17/0582, usnesení čis. 758/RMOb2226/26 ze dne 13.10.2023 a kopii smlouvy o smlouvě budoucí o zřízení věcného břemene čis. 2011/02/09/0715, vše v anonymizované podobě.

S pozdravem

vedo

a životního prostředí

„podepsáno elektronicky“

Smlouva o smlouvě budoucí o zřízení věcného břemene čís. 2011/02/09/0715

Článek I. Smluvní strany

Budoucí povinný: Statutární město Ostrava – Městský obvod Poruba
se sídlem Ostrava – Poruba, Klimkovická 28/55, PSČ 708 56
zastoupený starostou Ing. Lumírem Palyzou
IČ: 00845451-005
DIČ: CZ00845451
/dále jen jako budoucí povinný/

a

Budoucí oprávněný: [redacted], nar. [redacted]
bytem [redacted]
/ dále jen jako budoucí oprávněný/

uzavírají mezi sebou smlouvu o uzavření budoucí smlouvy o zřízení věcného břemene dle ust. § 50a) občanského zákona čís. 40/1964 Sb. v platném znění.

Článek II. Předmět smlouvy

1. Budoucí povinný je na základě zákona č. 172/1991 Sb. o přechodu některých věcí z majetku ČR do vlastnictví obcí, ve znění pozdějších předpisů, vlastníkem pozemku p. č. 1777/1, zapsaného na listu vlastnictví č. 1919 pro katastrální území Poruba, obec Ostrava u Katastrálního úřadu pro Moravskoslezský kraj, Katastrální pracoviště Ostrava.
2. Budoucí oprávněný bude vlastníkem opěrné zidky umístěné na částech pozemků parc. čís. 1777/1 a 1778/50 v k.ú. Poruba, obec Ostrava.
3. Účastníci této smlouvy se dohodli, že po dodatečném povolení stavby opěrné zidky na pozemcích parc. čís. 1778/50 a 1777/1 v k.ú. Poruba, obec Ostrava a vyhotovení geometrického plánu pro vymezení rozsahu věcného břemene, uzavřou smlouvu o věcném břemenu podle ust. § 151 n) a násl. občanského zákoníku v níže uvedeném znění:

Smlouva o zřízení práva odpovídajícího věcnému břemenu čís.

uzavřená podle § 151 n) a násl. zák. čís. 40/1964 Sb. Občanského zákoníku ve znění pozdějších předpisů

Povinný: **Statutární město Ostrava – Městský obvod Poruba**
se sídlem Ostrava – Poruba, Klimkovická 28/55, PSČ 708 56
zastoupený starostou Ing. Lumírem Palyzou
IČ: 00845451-005
DIČ: CZ00845451
/dále jen jako budoucí povinný/

a

Oprávněný:

██████████ nar. ██████████
 bytem ██████████
 / dále jen jako budoucí oprávněný/

I.

1. Povinný prohlašuje, že je na základě ustanovení zákona č. 172/1991 Sb. o přechodu některých věcí z majetku ČR do vlastnictví obcí vlastníkem pozemku p.č. 1777/1 v k.ú. Poruba, obec Ostrava, zapsaného v katastru nemovitostí Katastrálního úřadu pro Moravskoslezský kraj, Katastrální pracoviště Ostrava, na listu vlastnictví č. 1919. Povinný dále prohlašuje, že na základě obecně závazné vyhlášky č. 11/2000, Statutu města Ostravy, v platném znění, je Městský obvod Poruba oprávněn s výše uvedeným pozemkem hospodařit a je mj. i oprávněn tento pozemek či jeho část zatížit právem odpovídajícím věcnému břemenu.
2. Na části pozemku p.č. 1777/1 v k.ú. Poruba, obec Ostrava, je umístěna opěrná zídka.
3. Nedílnou součástí smlouvy o zřízení práva odpovídajícího věcnému břemenu je geometrický plán pro vymezení rozsahu věcného břemene k části pozemku, který bude zapsán na Katastrálním úřadě pro Moravskoslezský kraj, Katastrální pracoviště Ostrava.

II.

1. Statutární město Ostrava – Městský obvod Poruba zřizuje ve prospěch ██████████ a každého následujícího vlastníka pozemku parc. č. 1778/50 v k.ú. Poruba, obec Ostrava, právo odpovídající věcnému břemenu k části pozemku p.č. 1777/1 v k.ú. Poruba, obec Ostrava, a to v rozsahu jak je vyznačeno v geometrickém plánu po vymezení rozsahu věcného břemene.

Věcné břemeno spočívá v povinnosti povinného z věcného břemene trpět na části pozemku parc. č. 1777/1 v k.ú. Poruba, obec Ostrava, opěrnou zídku.

2. Právo odpovídající věcnému břemenu je svázáno s vlastnictvím pozemku parc. č. 1778/50 v k.ú. Poruba, obec Ostrava. S vlastnictvím pozemku přechází i právo odpovídající věcnému břemenu dle této smlouvy.
3. Oprávněný z věcného břemene právo odpovídající věcnému břemenu přijímá a povinný z věcného břemene se zavazuje toto právo trpět.

III.

1. Právo odpovídající věcnému břemenu uvedené v čl. II. této smlouvy zřizuje povinný ve prospěch oprávněného za jednorázovou úhradu ve výši 5.000,- Kč bez daně z přidané hodnoty.

Úhradu za zřízení věcného břemene oprávněný zaplatí s daní z přidané hodnoty na účet povinného na základě daňového dokladu – faktury, vystavené povinným nejpozději do 15 dnů od podání návrhu na vklad u Katastrálního úřadu pro Moravskoslezský kraj, Katastrální pracoviště Ostrava, a to se lhůtou splatnosti 15 (patnácti) dnů. Za datum uskutečnění zdanitelného plnění se považuje den podání návrhu na vklad katastrálnímu úřadu (den právních účinků vkladu práva).

2. Za den zaplacení se považuje den, kdy byla úhrada za zřízení práva odpovídajícího věcnému břemenu připsána na účet povinného.

3. *Správní poplatek spojený s rozhodnutím o vkladu práva odpovídajícího věcnému břemenu do katastru nemovitostí hradí na základě dohody stran oprávněný.*

IV.

1. *Oprávněný nabude právo odpovídající věcnému břemenu na základě pravomocného rozhodnutí o povolení vkladu práva odpovídajícího věcnému břemenu do katastru nemovitostí u Katastrálního úřadu pro Moravskoslezský kraj, Katastrální pracoviště Ostrava.*
2. *Do doby vkladu práva do katastru nemovitostí jsou smluvní strany svými smluvními projevy vázány.*
3. *V případě, že katastrální úřad vydá rozhodnutí, kterým vklad této smlouvy do katastru nemovitostí zamítne, smlouva se ruší a strany se zavazují uzavřít novou smlouvu, která bude svým účelem odpovídat zrušené smlouvě a bude v souladu s požadavky katastrálního úřadu.*

V.

1. *Doložka dle ust. § 41 zákona č. 128/2000 Sb.:
O předmětu této smlouvy, tj. o zřízení věcného břemene k části pozemku p.č. 1798/2 k.ú. Poruba, obec Ostrava, rozhodla Rada městského obvodu Poruba usnesením č. ze dne*

VI.

1. *Tato smlouva vstupuje v platnost dnem podpisu oběma smluvními stranami.*
2. *Účastníci smlouvy prohlašují, že tato smlouva je souhlasným, svobodným a vážným projevem jejich skutečné vůle, že smlouvu neuzavřeli v tísní nebo za nevýhodných podmínek a že s obsahem smlouvy po vzájemné dohodě souhlasí tak, aby mezi nimi nedošlo k rozporům.*
3. *Tato smlouva se sepisuje v 6 (šesti) vyhotoveních, z nichž každé má platnost originálu.*

V Ostravě – Porubě, dne

V Ostravě, dne

za povinného z věcného břemene:

za oprávněného z věcného břemene:

.....
*Ing. Lumír Palyza,
starosta MOb Poruba*

.....


5. *Budoucí oprávněný se zavazuje, že do 90 (devadesáti) dnů ode dne dodatečného povolení stavby opěrné zídky, vyzve doporučeným dopisem budoucího povinného k uzavření smlouvy o věcném břemenu v souladu s čl. II. odst. 3 této smlouvy.*
6. *Součástí výzvy podle odst. 5 tohoto článku bude originál geometrického plánu pro vymezení rozsahu věcného břemene včetně výkazu výměr.*

7. Smluvní strany se zavazují, že po doručení výzvy podle předchozího odstavce této smlouvy uzavřou spolu do 4 (čtyř) měsíců smlouvu o zřízení věcného břemene podle ustanovení § 151 n) a násl. občanského zákoníku, ve které sjednají práva a povinnosti v rozsahu a za podmínek podle této budoucí smlouvy.
8. Nedojde-li v dohodnuté době k uzavření smlouvy o zřízení věcného břemene, lze se do jednoho roku ode dne odeslání písemné výzvy domáhat u soudu, aby prohlášení vůle bylo nahrazeno soudním rozhodnutím. Tím není dotčeno právo na náhradu škody.
9. Pokud budoucí oprávněný poruší svoji povinnost včas a řádně vyzvat budoucího povinného k uzavření smlouvy o zřízení práva odpovídajícího věcném břemenu, je budoucí povinný oprávněn vyúčtovat budoucímu oprávněnému smluvní pokutu ve výši 5.000,- Kč (slovy: pět tisíc korun českých) se lhůtou splatnosti patnácti dnů ode dne doručení výzvy k úhradě smluvní pokuty.
10. Pokud budoucí oprávněný poruší svoji povinnost připojit k výzvě originál geometrického plánu, specifikované v odst. 6 tohoto článku, je budoucí povinný oprávněn vyúčtovat budoucímu oprávněnému smluvní pokutu ve výši 5.000,- Kč (slovy: pět tisíc korun českých) se lhůtou splatnosti patnácti dnů ode dne doručení výzvy k úhradě smluvní pokuty.
11. Jestliže některý z účastníků odmítne bez řádného důvodu uzavřít smlouvu o zřízení práva odpovídajícího věcnému břemenu, zůstane nečinný nebo jinak uzavření této smlouvy neoprávněně ztíží nebo znemožní, je druhý účastník oprávněn vyúčtovat mu smluvní pokutu ve výši 20% ze sjednané úhrady za zřízení věcného břemene se lhůtou splatnosti patnácti dnů ode dne doručení výzvy k úhradě smluvní pokuty.

Článek III.

Závěrečná ustanovení

1. Tento závazkový vztah se řídí ustanoveními občanského zákoníku.
2. Tuto smlouvu lze měnit a doplňovat pouze písemnými vzestupně číslovanými dodatky, podepsanými oprávněnými zástupci obou smluvních stran.
3. Tato smlouva je vyhotovena v 4 (čtyřech) stejnopisech, z nichž každý má platnost originálu. Každá ze smluvních stran obdrží po 2 (dvou) vyhotoveních.
4. Smlouva nabývá platnosti a účinnosti dnem jejího podpisu smluvními stranami.
5. Práva a závazky z této smlouvy jsou závazná i pro právní nástupce smluvních stran.
6. Smluvní strany shodně prohlašují, že si tuto smlouvu před jejím podpisem přečetly, že byla uzavřena po vzájemném projednání podle jejich pravé a svobodné vůle, určitě, vážně a srozumitelně, nikoli v tísní ani za nápadně nevýhodných podmínek. Osoby podepisující tuto smlouvu svým podpisem zároveň stvrzují platnost svých jednatelských oprávnění, jakož i plnou způsobilost k právním úkonům.

7. Doložka dle ust. § 41 zákona č. 128/2000 Sb.

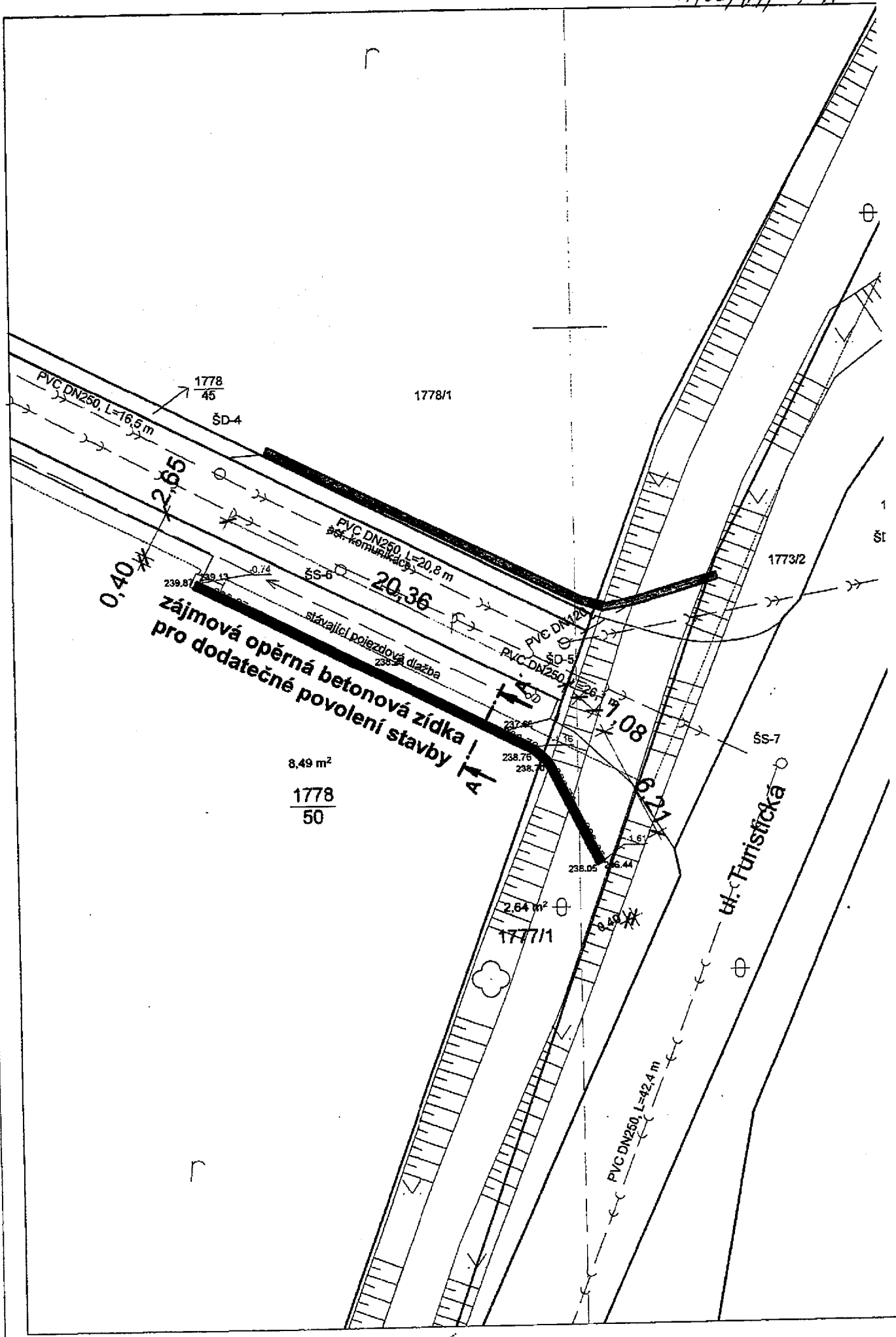
O předmětu této smlouvy, tj. o budoucího zřízení věcného břemene k části pozemku p.č. 1798/2 v k.ú. Poruba, obec Ostrava, rozhodla Rada městského obvodu Poruba usnesením č. 747/RMOB1014/15 ze dne 25.8.2011.

Příloha č. 1 - snímek

V Ostravě – Porubě, dne

11-10-2011

.....
Za Městský obvod Poruba
Ing. Lumír Palýza
starosta MOb/Poruba



Statutární město Ostrava

Městský obvod Poruba

26. Rada městského obvodu Poruba
ze dne 13.10.2023

VÝPIS
758/RMOB2226/26

Zřízení služebnosti k části pozemku p.č. 1777/1 v k.ú. Poruba, obec Ostrava

Rada městského obvodu Poruba

1. rozhodla

zřídit k části služebného pozemku p.č. 1777/1 - ostatní plocha v k.ú. Poruba, obec Ostrava, ve prospěch oprávněných - XXXXXXXX XXXXX nar. XXXXXXXXXXXX, bytem XXXXX XXX XXXXX XXXXXXXXXXXX XXX XX, XXXXXXXXXXXX a XXXXX XXXXXXXXXXXX, nar. XXXXXXXXXXXX, bytem XXXXXX XXXXXXX, XXXXXXX XXXXX XXXXXXX, a každého následujícího vlastníka pozemku p.č. 1778/50 - zahrada v k.ú. Poruba, obec Ostrava, právo služebnosti spočívající v povinnosti povinného trpět na části služebného pozemku umístění opěrné zídky v rozsahu vymezeném geometrickým plánem č. 3705-187/2023, a v umožnění v nezbytném rozsahu vstupu a vjezdu na služebný pozemek v souvislosti se zřízením, stavebními úpravami, opravami, provozováním nebo odstraněním této opěrné zídky, a to za jednorázovou úhradu ve výši 5000,- Kč + DPH

a uzavřít smlouvu o zřízení služebnosti dle přílohy č. 7 tohoto materiálu

2. ukládá

zajistit uzavření smlouvy o zřízení služebnosti dle bodu 1) tohoto usnesení

Zodpovídá: Ing. Zbyněk Richter, vedoucí odboru výstavby a životního prostředí

Termín: 03.11.2023

.....
Ing. Lucie Baránková
Vilamová, Ph.D. v.r.
starostka

.....
Zdeněk Rodek v.r.
místostarosta

Ověřovatelé:

Smlouva o zřízení služebnosti čis. 2023/17/0582
uzavřená podle § 1257 a násl. zák. č. 89/2012 Sb., občanského zákoníku, v platném znění

Povinný: **statutární město Ostrava – městský obvod Poruba**
zastoupený starostkou Ing. Lucií Baránkovou Vilamovou, Ph.D.
se sídlem Klimkovická 55/28, Ostrava – Poruba, PSČ 708 56
IČO: 00845451-005
DIČ: CZ00845451
bankovní spojení: Česká spořitelna a.s.
číslo účtu: 19-1649335379/0800
variabilní symbol: 4050500087
specifický symbol: 0582

- dále jen jako „povinný“

Oprávnění:

██████████ nar. ██████████
bytem ██████████
██████████, nar. ██████████
bytem ██████████

- dále jen jako „oprávnění“

I.

1. Povinný prohlašuje, že statutární město Ostrava je vlastníkem pozemku p.č. 1777/1 - ostatní plocha v k.ú. Poruba, obec Ostrava, zapsaného v katastru nemovitostí Katastrálního úřadu pro Moravskoslezský kraj, Katastrálního pracoviště Ostrava, na listu vlastnictví č. 1919 (dále jen „služebný pozemek“).

Povinný dále prohlašuje, že na základě obecně závazné vyhlášky č. 10/2022, Statutu města Ostravy, v platném znění, je oprávněn se služebným pozemkem hospodařit a je mj. i oprávněn tento pozemek či jeho části zatížit právem služebnosti.

2. Oprávnění mají v podílovém spoluvlastnictví, každý z nich o velikosti podílu id. ½, pozemek p.č. 1778/50 – zahrada v k.ú. Poruba, obec Ostrava, zapsaný v katastru nemovitostí, vedeném Katastrálním úřadem pro Moravskoslezský kraj, Katastrální pracoviště Ostrava, na listu vlastnictví č. 4948.
3. Na části služebného pozemku a na části pozemku oprávněných p.č. 1778/50 v k.ú. Poruba, obec Ostrava, je umístěna opěrná zídka ve vlastnictví oprávněných. Opěrná zídka uvedená v předchozí větě tohoto odstavce slouží k vyrovnání výškového rozdílu mezi komunikací ul. Drobná a okolním terénem (dále jen „opěrná zídka“).
4. Nedílnou součástí smlouvy o zřízení služebnosti je geometrický plán pro vymezení rozsahu věcného břemene č. 3705-187/2023, který byl ověřen Katastrálním úřadem pro Moravskoslezský kraj, Katastrálním pracovištěm Ostrava, dne 15.8.2023 pod č. PGP-1976/2023-807 (dále jen „geometrický plán“).

II.

1. Povinný zřizuje ve prospěch oprávněných a každého následujícího vlastníka pozemku p.č. 1778/50 – zahrada v k.ú. Poruba, obec Ostrava, právo služebnosti na dobu neurčitou, spočívající v povinnosti povinného trpět na části služebného pozemku umístění opěrné zidky v rozsahu vymezeném geometrickým plánem a v umožnění v nezbytném rozsahu vstupu a vjezdu na služebný pozemek v souvislosti se zřízením, stavebními úpravami, opravami, provozováním nebo odstraněním této opěrné zidky.
2. Právo služebnosti dle této smlouvy je spjato a přechází s vlastnictvím pozemku p.č. 1778/50 – zahrada v k.ú. Poruba, obec Ostrava.
3. Oprávnění ze služebnosti toto právo přijímají a povinný se jej zavazuje trpět.

III.

1. Služebnost uvedenou v čl. II. této smlouvy zřizuje povinný ve prospěch oprávněných za jednorázovou úhradu ve výši 5.000,-Kč (slovy: ~~pěttisíc~~korun českých) bez DPH. K této ceně bude připočítána základní sazba daně z přidané hodnoty dle platných právních předpisů.
2. Oprávnění spolu s jednorázovou úhradou za zřízení služebnosti dle čl. III. odst. 1. této smlouvy uhradí společně a nerozdílně další náklady povinného, které jsou s uzavřením této smlouvy spojeny, a to náklady na úhradu správního poplatku spojeného s podáním návrhu na vklad dle této smlouvy do katastru nemovitostí dle zákona č. 634/2004 Sb., o správních poplatcích, ve znění pozdějších předpisů, ve výši 2.000,-Kč.
3. Pro daňové účely bude ve všech daňových dokladech povinný označen následovně:
statutární město Ostrava
Prokešovo náměstí 1803/8
729 30 Ostrava-Moravská Ostrava
městský obvod Poruba
Klímkovická 55/28
708 56 Ostrava-Poruba
IČO: 00845451
DIČ: CZ00845451
4. Úhrada za zřízení práva služebnosti a úhrada dalších nákladů povinného dle čl. III. odst. 2. této smlouvy bude provedena oprávněnými společně a nerozdílně ve prospěch povinného na základě zálohové faktury, vystavené povinným se splatností 30 dnů ode dne vystavení zálohové faktury, a to bezhotovostním převodem na účet povinného. Povinný vystaví fakturu nejpozději do 15 dnů od data podpisu smlouvy. Povinný vystaví oprávněným daňový doklad do 15 dnů od přijetí úplaty. Do 15 dnů ode dne podání návrhu na vklad práva z této smlouvy do katastru nemovitostí provede povinný vyúčtování zálohové faktury.
5. Za den zaplacení se považuje den, kdy byla částka za zřízení práva služebnosti a za správní poplatek spojený s podáním návrhu na vklad dle této smlouvy do katastru nemovitostí připsána na účet povinného. V případě, že oprávnění budou v prodlení se zaplacením úhrady dle této smlouvy, jsou povinni uhradit povinnému smluvní pokutu ve výši 0,25% z dlužné

částky denně včetně DPH. Prodlení oprávněných se zaplacením úhrady dle této smlouvy se považuje za porušení smlouvy podstatným způsobem. K zaplacení smluvní pokuty jsou oprávnění povinni společně a nerozdílně.

6. Návrh na vklad bude povinným podán u Katastrálního úřadu pro Moravskoslezský kraj, Katastrálního pracoviště Ostrava, ve lhůtě do 15 (patnácti) pracovních dnů po připsání úhrady dle této smlouvy na účet povinného.

IV.

1. Oprávnění nabudou právo služebnosti na základě pravomocného rozhodnutí o povolení vkladu práva do katastru nemovitostí u Katastrálního úřadu pro Moravskoslezský kraj, Katastrálního pracoviště Ostrava.
2. Do doby vkladu práva do katastru nemovitostí jsou smluvní strany svými smluvními projevy vázány. V případě, že katastrální úřad vydá rozhodnutí, kterým vklad této smlouvy do katastru nemovitostí zamítne, smlouva se ruší a strany se zavazují uzavřít novou smlouvu, která bude svým účelem odpovídat zrušené smlouvě a bude v souladu s požadavky katastrálního úřadu.

V.


1. Doložka dle ust. § 41 zákona č. 128/2000 Sb.:
O předmětu této smlouvy, tj. o zřízení služebnosti k části služebného pozemku a o uzavření této smlouvy, rozhodla Rada městského obvodu Poruba usnesením č. 758...../RMOB2226/...26..... ze dne 13.10.2023.....

VI.


1. Smluvní strany berou na vědomí, že tato smlouva nepodléhá uveřejnění prostřednictvím registru smluv ve smyslu zákona č. 340/2015 Sb., o registru smluv, v platném znění. Tato smlouva nabývá účinnosti dnem jejího uzavření.
2. Smluvní strany prohlašují, že tato smlouva je souhlasným, svobodným a vážným projevem jejich skutečné vůle, že smlouvu neuzavřely v tísní nebo za nevýhodných podmínek, a že s obsahem smlouvy po vzájemné dohodě souhlasí tak, aby mezi nimi nedošlo k rozporům.
3. Smlouva se vyhotovuje ve čtyřech stejnopisech, z nichž každý má platnost originálu. Po jednom vyhotovení obdrží každý z oprávněných, jedno vyhotovení obdrží povinný a jedno vyhotovení je určeno pro potřeby řízení před katastrálním úřadem.

V Ostravě – Porubě, dne 23 -10- 2023

Za povinného: Oprávnění:

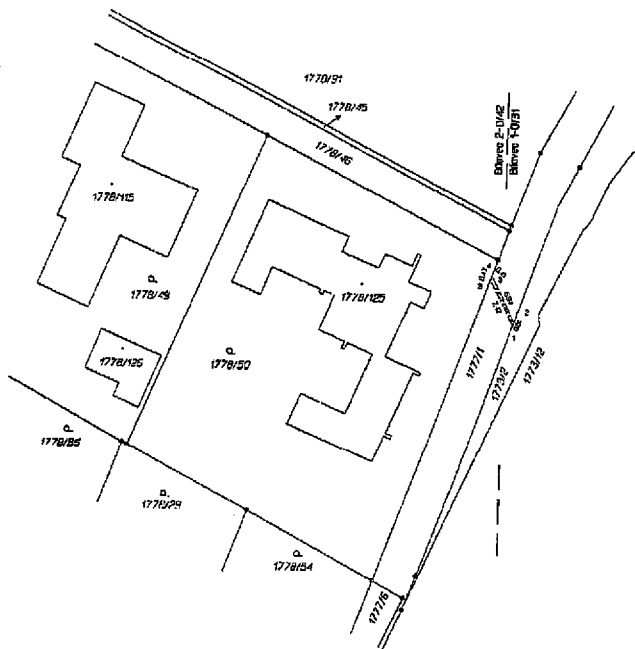


Ing. Lucie Baránková Vilamová, Ph.D.
starostka městského obvodu Poruba



č. 2023/47/0502

č. 2023/47/0502



VÝKAZ OBSAHOVÁNÍ A NOVOU STAVU ÚDAJŮ KATASTRU NEKMOVOSTI												
Druh práva	Druh práva	Nový stav				Přechod na stavu dle předchozího záznamu						
		Právo	Právo	Právo	Právo	Právo	Právo	Právo	Právo	Právo	Právo	Právo
1771												

Druh věcného břemene : Právo dle listiny
 Opatření : Dle listiny

Seznam souřadnic (S-JTSIO)
 Souřadnice pro záměr na KN

Číslo bodu	Y	X	Koef. kv.	Poznamka
1	479982.33	1101423.14	3	znak čarou
2	479998.41	1101423.55	3	znak čarou
3	480001.56	1101423.57	3	roh stěny
4	480001.81	1101423.16	3	roh stěny
5	480001.45	1101423.46	3	roh stěny

5

GEOMETRICKÝ PLÁN Přo		Právník: Ing. Miroslav Týl	
Výměr rozlohy včetně břevna k číslu pozemku		Datum: 12.11.2023	
Vlastník: Petr Dlouhý Kodová 29399 Sára Běta, 72400 2. 4723106		Datum: 12.11.2023	
Číslo plánu: 3705 - 07/2023		Datum: 12.11.2023	
Obec: Děčín		Datum: 12.11.2023	
Město: Děčín		Datum: 12.11.2023	
Město: Děčín		Datum: 12.11.2023	
Město: Děčín		Datum: 12.11.2023	
Město: Děčín		Datum: 12.11.2023	
Město: Děčín		Datum: 12.11.2023	
Město: Děčín		Datum: 12.11.2023	

6

č. 2023/17/0582

katastrální úřad pro Moravskoslezský kraj, Katastrální pracoviště Ostrava
Vítkovická 3056/2, Moravská Ostrava, 70200 Ostrava
tel.: 596944111, e-mail: kp.ostrava@cuzk.cz, ID dat. schránky: emchvd7

Vyrozumění
o provedeném vkladu do katastru nemovitostí
ve věci sp. zn. V-15414/2023-807

Na základě rozhodnutí o povolení vkladu, které vydal Katastrální úřad pro Moravskoslezský kraj, Katastrální pracoviště Ostrava, byl v řízení vedeném pod sp. zn. V-15414/2023-807 proveden vklad do katastru nemovitostí.
Vklad byl proveden dne 23.11.2023, a to s právními účinky k 01.11.2023.
Vklad byl proveden podle listiny: Smlouva o zřízení věcného břemene - úplatná - 2023/17/0582

Výpis provedených změn

Zrušený stav - rušené údaje
Nový stav - nově evidované údaje
Nezměněný stav - evidované nezměněné údaje

Katastrální území: 715174 Poruba
List vlastnictví: 1919

A Vlastník, jiný oprávněný

Identifikátor

Podíl

Zápisy v této části LV beze změn.

B Nemovitosti

Zápisy v této části LV beze změn.

B1 Věcná práva sloužící ve prospěch nemovitosti v části B

C Věcná práva zatěžující nemovitosti v části B včetně souvisejících údajů

Typ vztahu

Nový stav

o Věcné břemeno (podle listiny)

umístění opěrné zidky s právem vstupu a vjezdu v souvislosti se zřízením, stavebními úpravami, opravami, provozováním nebo odstraněním dle čl. II. smlouvy v rozsahu GP č. 3705-187/2023

Oprávnění pro

Parcela: 1770/50

Povinnost k

Parcela: 1777/1

Listina Smlouva o zřízení věcného břemene - úplatná 2023/17/0582 ze dne 23.10.2023.
Právní účinky zápisu k okamžiku 01.11.2023 16:07:00. Zápis proveden dne 23.11.2023.

V-15414/2023-807

Pořadí k 01.11.2023 16:07

Případné další zápisy nebo související zápisy beze změn.

D Poznámky a další obdobné údaje

E Nabývací tituly a jiné podklady zápisu

Katastrální území: 715174 Poruba
List vlastnictví: 4948

č. 2023/17/0582

Vlastník, jiný oprávněný	Identifikátor	Podíl
Zápisy v této části LV beze změn.		
B Nemovitostí		
Zápisy v této části LV beze změn.		

B1 Věcná práva sloužící ve prospěch nemovitostí v části B

Typ vztahu

Nový stav

o Věcné břemeno (podle listiny)

umístění opěrné zidky s právem vstupu a vjezdu v souvislosti se zřízením, stavebními úpravami, opravami, provozováním nebo odstraněním dle čl. II. smlouvy v rozsahu GP č. 3705-187/2023

Oprávnění pro

Parcela: 1778/50

Povinnost k

Parcela: 1777/1

Listina Smlouva o zřízení věcného břemene - úplatná 2023/17/0582 ze dne 23.10.2023.
Právní účinky zápisu k okamžiku 01.11.2023 16:07:00. Zápis proveden dne 23.11.2023.

V-15414/2023-807

Pořadí k 01.11.2023 16:07

Případné další zápisy nebo související zápisy beze změn.

- C Věcná práva zatěžující nemovitosti v části B včetně souvisejících údajů
- D Poznámky a další obdobné údaje
- E Nabývací tituly a jiné podklady zápisu

Katastrální mapa

V rámci zápisu listiny byly realizovány změny na základě geometrického plánu připojeného k listině. Pokud obsahem geometrického plánu byl zakres věcného břemene, došlo ke změně zakresu pouze v případě existence digitální katastrální mapy pro předmětné katastrální území.

Vyhotovil:

Katastrální úřad pro Moravskoslezský kraj, Katastrální pracoviště Ostrava
[redacted] v.r.

Podpis, razítko:

