

Zásady č. 23/2016 pro umístování informačních, reklamních a propagačních zařízení na veřejném prostranství městského obvodu Poruba

Účelem těchto zásad je stanovení podmínek pro umístování informačních, reklamních a propagačních zařízení (dále jen „reklamní zařízení“) v souladu s právy občanů na ochranu jejich osobnosti, na zdravé a estetické prostředí, na veřejnou ochranu kulturního dědictví, na bezpečnost dopravy na území městského obvodu Poruba, a to s ohledem na místní poměry.

I.

Všeobecné zásady provozování reklamních zařízení

1. Zásady umístování reklamních zařízení

- 1.1. Konstrukce pro reklamní zařízení se nesmí umísťovat tak, aby narušovaly architektonický a urbanistický nebo pietní charakter prostředí, nesmí ohrožovat bezpečnost provozu na pozemních komunikacích a dráhách, obtěžovat okolí, zejména obytné prostředí hlukem nebo světlem nad limitní hodnoty stanovené právními předpisy.
- 1.2. Při umístování většího počtu konstrukcí pro reklamní zařízení v území městského obvodu musí být zajištěn jejich vzájemný soulad z hlediska jejich stavebně technického řešení, urbanistického a architektonického charakteru prostředí.
- 1.3. Umístěním a provozem konstrukcí pro reklamní zařízení nesmí na pozemních komunikacích, v obvodu drah a na veřejných prostranstvích vznikat překážky pro osoby s omezenou schopností pohybu nebo orientace.
- 1.4. Reklamní zařízení nesmí bránit v rozhledu, bezpečnosti a plynulosti účastníkům silničního provozu, nesmí být umísťována v rozhledových trojúhelnících křižovatek, nesmí zakrývat dopravní značení, světelnou signalizaci a jiné značení a nesmí být svým provedením zaměněna za dopravní značky.

2. Reklamní zařízení jsou specifikována následujícími typy a formami provedení:

- 1) Reklamní tabule typu A do 0,6 m²
- 2) Reklamní tabule typu A nad 0,6 m²
- 3) Plakátovací plochy
- 4) Plakátovací plochy čekáren MHD
- 5) Plakátovací panely City Light
- 6) Billboardy
- 7) Jiná reklamní zařízení (zmrzlinové kornouty, postavy, apod.)

3. Plochy pro umístění reklamních zařízení

1. Reklamní zařízení LZE umísťovat (jako podmíněně přípustné) ve všech plochách, v nichž to připouští platný územní plán města Ostravy.
2. Reklamní zařízení NELZE umísťovat:
 - 2.1. v parcích, lesích, v krajinné zeleni a v přírodních chráněných územích;
 - 2.2. na hřbitovech a ve vzdálenosti do 50 m od hranice pozemků hřbitova;
 - 2.3. na pomnících, památnících a pamětních deskách;
 - 2.4. ve významných krajinných prvcích (VKP);

- 2.5. v blízkosti značek a signálů, které slouží pro řízení a regulaci silniční a železniční dopravy, výjezdu vozidel integrovaného záchranného systému;
- 2.6. na dalších místech uvedených v přílohách těchto zásad.

II.

Provedení jednotlivých schválených typů reklamních zařízení

1. Reklamní tabule¹ typu „A“ do 0,6m²

1.1. Druh zařízení a jeho specifikace

1.1.1. A do 0,6 m² - Eloxovaný hliník



Obr. 1 Reklamní tabule eloxovaný hliník

- Materiálové a konstrukční provedení: oboustranný reklamní stojan, vyroben z eloxovaného hliníku. Klip rámu 32 mm, umožňuje snadnou a rychlou výměnu reklamního materiálu.
- Rozměrové parametry: pohledové plochy 594 mm x 420 mm, 700 mm x 500 mm, 840 mm x 594 mm.
- Povrchová úprava: umístěný reklamní plakát je chráněn průhlednou krycí antireflexní fólií.
- Osazení: volně stojící², zařízení není možné upevňovat řetězy a jinými spojovacími materiály k dalším konstrukcím, příp. stromům.

¹ Rozumí se rozměr pohledové plochy

² Majitel zodpovídá za stabilitu reklamního zařízení

1.1.2. A do 0,6 m² – Dřevo

- Materiálové a konstrukční provedení: dřevěný stojan Áčko ze dřeva, Dřevěný stojan Áčko opatřen panty z galvanizované oceli. Dřevěný stojan Áčko s popisovatelnou vysokotlakou laminátovou deskou HPL pro křídové fixy či křídý. Deska dřevěného stojanu Áčko je snadno vysunutelná a dá se otočit.
- Rozměrové parametry: popisovatelná plocha: 470 mm x 700mm, celkové rozměry áčka (A x B x C): 550 mm x 815 mm x 567 mm.
- Povrchová úprava: rám lakován světle hnědou matnou UV stabilní barvou pro venkovní použití.
- Osazení: volně stojící³, příp. vsazeno do půdy. Toto zařízení není možné upevňovat řetězy a jinými spojovacími materiály k dalším konstrukcím, příp. stromům.



Obr. 2 Reklamní tabule Dřevo

1.2. Specifické zásady pro umístění reklamního zařízení

- Lze umístit na povolené plochy dle všeobecných zásad, čl. 1, odst. 3. „plochy pro umístění reklamních zařízení“, vyjma lokalit specifikovaných v příloze č. 1, těchto zásad.
- Lze umístit na místní komunikaci IV. třídy (chodník).
- Reklamní zařízení, pokud bude umístěno na místní komunikaci IV. třídy (chodník) musí být umístěno tak, aby byl umožněn bezpečný průchod chodcům, a to v minimální šířce 1,5 m.

³ Majitel zodpovídá za stabilitu reklamního zařízení

2. Reklamní tabule typu⁴ „A“ nad 0,6 m²

2.1. Druh zařízení a jeho specifikace

2.1.1. Oboustranný reklamní stojan vyroben z eloxovaného hliníku

- Materiálové a konstrukční provedení: Skládací jednodílná konstrukce. Oboustranný reklamní stojan vyroben z eloxovaného hliníku. Klip rámu 32 mm, umožňuje snadnou a rychlou výměnu reklamního materiálu.
- Povrchová úprava: umístěný reklamní plakát je chráněn průhlednou krycí antireflexní fólií.
- Rozměrové parametry: pohledové plochy 1000x700 mm, 1189x841 mm.
- Osazení: Upevnění reklamního zařízení musí být bezpečně zajištěno proti posuvu a převrácení pomocí pevného, avšak rozebíratelného ukotvení do půdy.



Obr. 3 Oboustranný reklamní stojan z eloxovaného hliníku

⁴ Rozumí se rozměr pohledové plochy

2.1.2. Třídílná konstrukce, rám z jāklového profilu

- Materiálové a konstrukční provedení: základní pohledový rám z jāklového profilu, s vloženou obvařenou plechovou deskou. Dvě podpěrné pevné konstrukce tvaru „A“ s příčným pevným spojem z jāklového profilu. Jednotlivé spoje jsou provedeny pevným svarem, spojení pohledového rámu se dvěma podpěrnými konstrukcemi šroubovým spojem.
- Rozměrové parametry: pohledový rám 2000 mm x 1100 mm.
- Osazení: upevnění reklamního zařízení musí být bezpečně zajištěno proti posuvu a převrácení pomocí pevného, avšak rozebíratelného ukotvení do půdy.



Obr. 4 Stabilní rozebíratelná třídílná konstrukce

2.2. Specifické zásady pro umístění reklamního zařízení

- Lze umístit na povolené plochy dle všeobecných zásad, čl. 1, odst. 3. „plochy pro umístění reklamních zařízení“, vyjma lokalit specifikovaných v příloze č. 2 těchto zásad. Především nelze umístit na místní komunikace IV. třídy (chodníky).

3. Plakátovací plochy

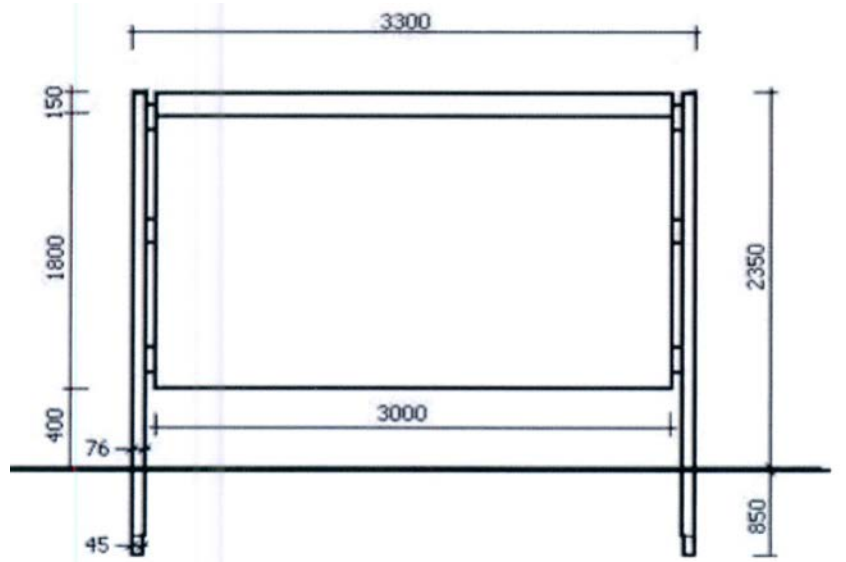
3.1. Druh zařízení a jeho specifikace

3.1.1. Plakátovací desky

- Materiálové a konstrukční provedení: konstrukce je z trubkového provedení dvou základních stojanů, kde jsou pomocí přivařených tří deskových ocelových profilů z každé strany šrouby s maticemi připevněn pohledový rám profilu L, do kterého je vsazena vnitřní deska provedení OSB.
- Osazení: boční nosné trubky jsou zapuštěny v betonovém základu.
- Rozměrové parametry: dle přiloženého zákresu, obr. č. 6.
- Povrchová úprava: rám opatřen protikorozním nátěrem, tmavý odstín (doporučena černá nebo tmavě hnědá barva).



Obr. 5 Plakátovací desky



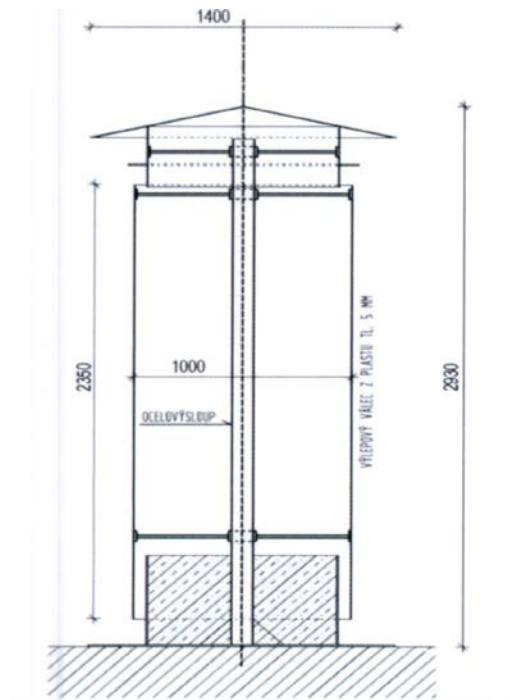
Obr. 6 Rozměry plakátovacích desek

3.1.2. Plakátovací válec

- Materiálové a konstrukční provedení: provedení z jednoduché konstrukce s ocelovým středovým sloupem a soustřednými válci z plastu. Hlavní středový válec tvoří výleповou plochu. Na sloupek je umístěna vlastní plakátovací plocha ocelovými vnitřními výztuhami, zajištěna v dolní válcové části, která se po instalaci na místo, vyplní betonovou směsí. Horní část je navržena ve tvaru menšího válce vsunutého do plakátovací plochy, se ztuženým prstencem, na který v horní části navazuje stříška.
- Osazení: toto řešení neuvažuje s výkopy pro základ.
- Rozměrové parametry: dle přiloženého zákresu, obr. č. 8.



Obr. 7 Plakátovací válec – ilustrační foto



Obr. č. 8 rozměry plakátovacích válců

3.2. Specifické zásady pro umístění reklamního zařízení

- Tento typ plakátovacích plochy je vhodný pro otevřená prostranství, přístupný ze všech stran.
- Lze umístit na povolené plochy dle všeobecných zásad, čl. 1, odst. 3. „Plochy pro umístění reklamních zařízení“, pakliže ty jsou zároveň v souladu s přílohou č. 3A a 3B těchto zásad.

4. Plakátovací plochy čekáren MHD

4.1. Druh zařízení a jeho specifikace

4.1.1. Plakátovací plochy čekáren střešní

- Materiálové a konstrukční provedení: samotný pohledový nosič je proveden z jřklové nebo profilové (L, U) konstrukce, připevněn rozebíratelným spojem k vrchnímu rámu střešní části čekárny.
- Rozměrové parametry: plocha je dána vnějšími obrysovými rozměry rámu střešní části čekárny. Délka plakátovací plochy musí rámovat střešní konstrukci čekárny, bez přesahů. Výška pohledové plochy je maximálně 50 cm. U bočních pohledových ploch nesmí příslušná strana přesahovat přes pohledovou plochu čelní.



Obr. 9 Plakátovací plocha čekárny MHD – ilustrační foto

4.1.2. Plakátovací plochy čekáren vnitřní – zadní stěny čekárny

- Materiálové a konstrukční provedení: jřklová rámová konstrukce.
- Rozměrové parametry: Rozměr profilové rámové konstrukce je dán rozměry vnitřní zadní stěny čekárny. Na vnitřní boční stěny nelze žádné reklamní zařízení umísťovat.

5. Reklamní panely City Light

5.1. Druh zařízení a jeho specifikace

5.1.1. Panely sloupcové a stojanové

- CL1 - reklamní tabule oboustranná, prosvícená, samostatně stojící
- CL2 - reklamní tabule jednostranná, prosvícená, samostatně stojící
- CL3 - reklamní tabule jednostranná, neprosvícená, samostatně stojící
- CL4 - reklamní tabule jednostranná, neprosvícená, samostatně stojící horizontální
- CL5 - reklamní tabule oboustranná, prosvícená, samostatně stojící na podstavci
- CL6 - reklamní tabule jednostranná, prosvícená, samostatně stojící na podstavci

- Materiálové a konstrukční provedení: jako hlavní konstrukční prvek je použit hliníkový profil s eloxovaným povrchem ve shodném designu jako u jiných výrobků městského mobiliáře. Do nosného rámu je zalištováno bezpečnostní sklo (varianta RESTEX tl. 6 mm). Součástí tabule jsou dva zámky, dvě plynové vzpěry a těsnící lišty proti zatékání vody. V horní části je umístěna stříška z nerez plechu.
- Rozměrové parametry: City Light s pevným podstavcem: výška 2298 mm, šířka 1353 mm, hloubka 200 mm; City light na nohách: výška 2200 mm, šířka 1353 mm, hloubka 200 mm.



Obr. č. 10 panel sloupcový - ilustrační foto



Obr. č. 11 panel stojanový - ilustrační foto



Obr. č. 12 CL s pevným podstavcem



Obr. č. 13 CL na nohách

5.1.2. Panely závěsné

CL7 - reklamní tabule oboustranná, prosvícená pro montáž do AZ

CL8 - reklamní tabule jednostranná, prosvícená pro montáž do AZ

CL9 - reklamní tabule jednostranná, prosvícená pro montáž na stěnu

- Materiálové a konstrukční provedení: jako hlavní konstrukční prvek je použit hliníkový profil s eloxovaným povrchem ve shodném designu jako u jiných výrobků městského mobiliáře. Do nosného rámu je zalištováno bezpečnostní sklo (varianta RESTEX tl. 6 mm). Součástí tabule jsou dva zámky, dvě plynové vzpěry a těsnící lišty proti zatékání vody. V horní části je umístěna stříška z nerez plechu.
- Rozměrové parametry: City light závěsná: výška 1960 mm, šířka 1333 mm, hloubka 187 mm.



Obr. č 14 panel závěsný - ilustrační foto



Obr. č. 15 CL závěsný



Obr. 16 Ukázka vzorového provedení prosklené čekárny s reklamou City Light – ilustrační foto

5.2. Specifické zásady pro umístění reklamního zařízení

- U všech panelů City Light jsou možné mírné rozměrové odchylky.
- Lze umístit na povolené plochy dle všeobecných zásad, čl. 1, odst. 3. „Plochy pro umístění reklamních zařízení“, vyjma lokalit specifikovaných v příloze č. 4, těchto zásad.

6. Billboardy

6.1. Druh zařízení a jeho specifikace

6.1.1. Příhradové nosníky (trubková konstrukce) a ocelový nosný profil

- Materiálové a konstrukční provedení: není specifikováno. Plakátovací plochy mohou být jak osvětleny, tak bez osvětlení.
- Rozměrové parametry: rozměry reklamní plochy billboardu jsou v základní řadě 5100 mm x 2400 mm. Dále mohou být vyráběny reklamní plochy v netypizovaných rozměrech. Variantní rozměry jsou povoleny a budou samostatně posuzovány.
- Osazení: povolené reklamní nosiče billboardů mohou být upevňovány v prostém betonu v zemi, a to pomocí příhradových nosníků (trubková konstrukce) nebo pomocí ocelového nosného profilu nebo na povrchu betonových bloků, rozbitelným šroubovým spojením.
- Povrchová úprava: ošetřeno účinným barevným nátěrem (doporučená barva – zelená, šedá).



Obr. 14 Billboard trubkové konstrukce – ilustrační foto



Obr. 15 Ocelový nosný profil – ilustrační foto

6.2. Specifické zásady pro umístění reklamního zařízení

- Lze umístit na povolené plochy dle všeobecných zásad, čl. 1, odst. 3. „Plochy pro umístění reklamních zařízení“, pakliže ty jsou zároveň v souladu s přílohou č. 5 těchto zásad.

7. Jiná reklamní zařízení

7.1. Druh zařízení a jeho specifikace

7.1.1. Atypická zařízení typu zmrzlinového kornoutu, postavy apod.

- Materiálové, konstrukční a rozměrové provedení: individuální.



Obr. č. 16 a 17 Atypické reklamní zařízení – ilustrační foto

7.1.2. Reklamní bannery umístěné na plotech, stěnách domu apod. - nejsou povolené.

7.2. Specifické zásady pro umístění reklamního zařízení

- Reklamní zařízení, pokud bude umístěno na místní komunikace IV. třídy (chodník) musí být umístěno tak, aby byl umožněn bezpečný průchod chodcům, a to v minimální šířce 1,5 m.
- Volně stojící. Toto zařízení není možné upevňovat řetězy a jinými spojovacími materiály k dalším konstrukcím, příp. stromům.
- Lze umístit na povolené plochy dle všeobecných zásad, čl. 1, odst. 3. „Plochy pro umístění reklamních zařízení“, vyjma lokalit specifikovaných v příloze č. 1 těchto zásad.

III. Doplňující informace

Formuláře k žádostem o umístění reklamních zařízení jsou k dispozici na internetových stránkách městského obvodu Poruba v sekci Formuláře:

<https://poruba.ostrava.cz/cs/radnice/urad/odbory/odbor-komunalnich-sluzeb>

nebo

<https://poruba.ostrava.cz/cs/obcan/formulare>

IV. Závěrečné ustanovení

1. Tyto zásady nabývají účinnosti dnem 15.06.2016.
2. Znění těchto zásad schválila RMOB Poruba na své 40. schůzi konané dne 30.05.2016 usnesením č. 1330/RMOB1418/40.

Ing. Petr Mihálik
starosta

Přílohy:

1. Mapa reklamních tabulí typu „A“ do 0,6 m²
2. Mapa reklamních tabulí typu „A“ nad 0,6 m²
- 3A. Mapa plakátovací desky
- 3B. Mapa plakátovací válce
4. Mapa City Light
5. Mapa billboardů

Zpracovatel:
odbor komunálních služeb

Datum vydání:
2. 6. 2016

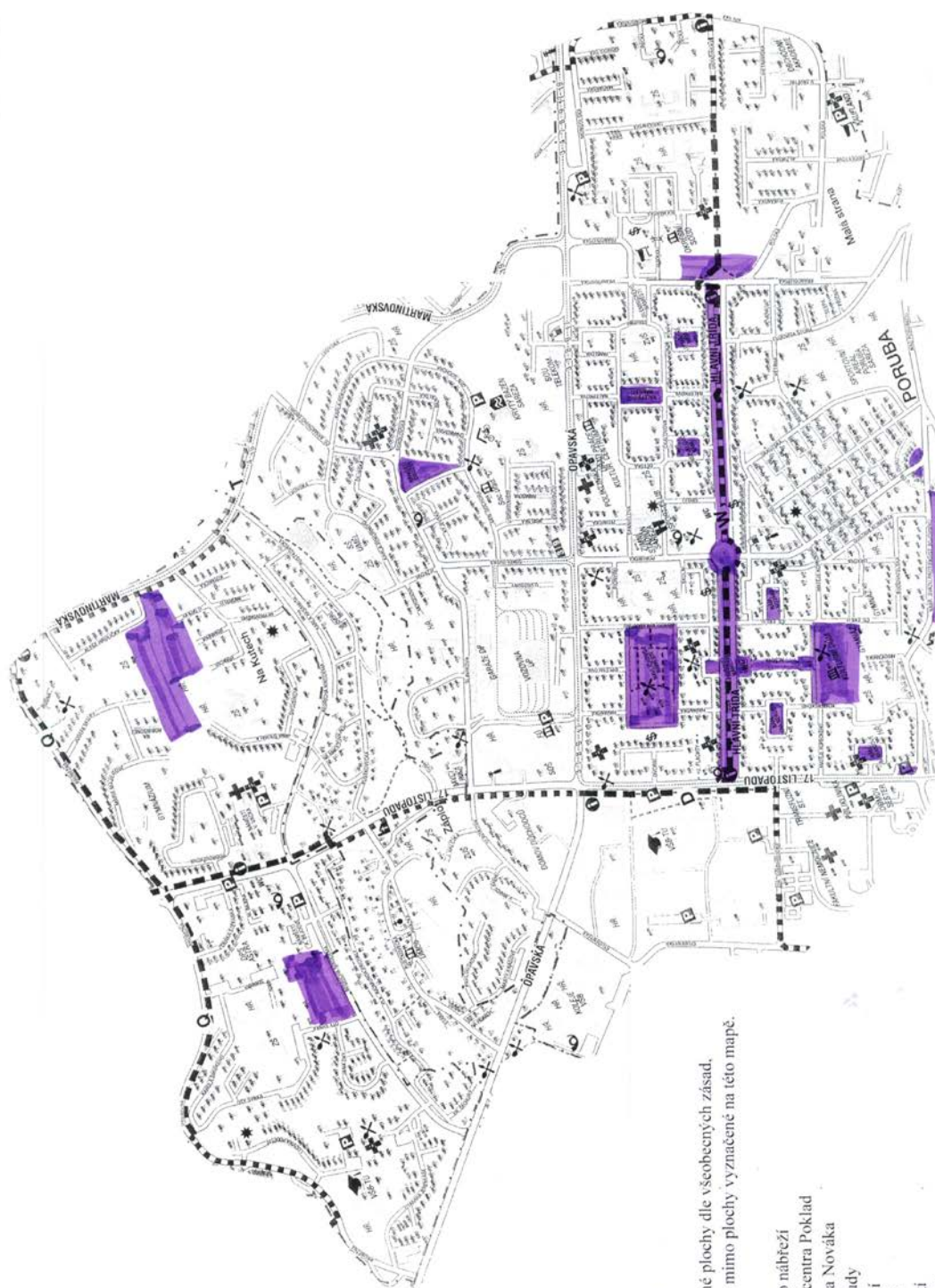


**„A“ DO 0,6 m² VČETNĚ ATYPICKÝCH
REKLAM (zmrzlinové kornouty, postavy, apod.)**

Lze umístit na povolené plochy dle všeobecných zásad,
čl. 1, odst. 3 a zároveň mimo plochy vyznačené na této mapě.

Jedná se o:

1. Park u Porubského nábřeží
2. Park u kulturního centra Poklad
3. Náměstí Vítězslava Nováka
4. Náměstí Jana Nerudy
5. Nezvalovo náměstí
6. Liptaňské náměstí
7. Nálepkovo náměstí
8. Havlíčkovo náměstí
9. Náměstí družby
10. Lesík „Na Kutech“
11. Parková zeleň u ul. Oty Synka
(ul. Bedřicha Nikodéma x ul. Antónie Bejdové)



„A“ NAD 0,6 m²

Lze umístit na povolené plochy dle všeobecných zásad, čl. 1, odst. 3 a zároveň mimo plochy vyznačené na této mapě.

Jedná se o:

1. Park u Porubského nábřeží
2. Park u kulturního centra Poklad
3. Náměstí Vítězslava Nováka
4. Náměstí Jana Nerudy
5. Nezvalovo náměstí
6. Liptaňské náměstí
7. Nálepkovo náměstí
8. Havlíčkovo náměstí
9. Náměstí družby
10. Lesík „Na Kutech“
11. Parková zeleň u ul. Oty Sýmka
(ul. Bedřicha Nikodema x ul. Antónie Bejdové)

PLAKÁTOVACÍ DESKY

Povolené umístění na území městského obvodu Poruba, a to:

1. na pozemku parcelní číslo 103/1 – ul. 17. listopadu (Domov sester)
2. na pozemku parcelní číslo 817 – ul. Větrná x ul. Reslova
3. na pozemku parcelní číslo 898/1 – ul. Polská (BUS zastávka „Kubánská“)
4. na pozemku parcelní číslo 951/1 – ul. Polská (BUS zastávka „Mongolská“)
5. na pozemku parcelní číslo 989/1 – ul. Mongolská (BUS zastávka „Řecká“)
6. na pozemku parcelní číslo 995/1 – ul. Opavská (ul. Mongolská)
7. na pozemku parcelní číslo 1079/1 – ul. Ukrajinská x ul. Mongolská (u PNS)
8. na pozemku parcelní číslo 1082 – ul. Bulharská x ul. Opavská (u Koruny)
9. na pozemku parcelní číslo 1114/1 – ul. Francouzská (vjezd k Radiu Čas)
10. na pozemku parcelní číslo 1195 – ul. Francouzská (Jilemnického náměstí)
11. na pozemku parcelní číslo 1202 – ul. Spojů x ul. Čkalovova
12. na pozemku parcelní číslo 1350 – ul. Porubská x ul. Opavská:
 - na levém rohu u pekárny Kebísek
 - na pravém rohu (bývalý stánek Vyhlídal)
13. na pozemku parcelní číslo 2616 – ul. Klimkovická (u úřadu)

vše v k. ú. Poruba, obec Ostrava

a

14. na pozemku parcelní číslo 1503/16 – ul. Gen. Sochora (u budovy „C“ ÚMOb Poruba)
15. na pozemku parcelní číslo 1545/1 – ul. Jaselská x ul. Rabasova
16. na pozemku parcelní číslo 1597 – ul. Sokolovská x ul. Bajkalská
17. na pozemku parcelní číslo 2044/1 – ul. Ježkova
18. na pozemku parcelní číslo 2117 – ul. 1. československého armádního sboru (u Alberta)
19. na pozemku parcelní číslo 3558/1 – ul. Bedřicha Nikodema (mezi ul. Svojsíkova x ul. Heyrovského)
20. na pozemku parcelní číslo 3609/8 – ul. Martinovská (ul. Aleše Hrdličky)
21. na pozemku parcelní číslo 3751/19 – ul. Průběžná (BUS zastávka „Ludvíka Poděště“)

vše v k. ú. Poruba-sever, obec Ostrava

Dále:

Podél hlavních tahů místních komunikací IV. třídy (chodníků) na ul. Bedřicha Nikodema, Oty Synka, Miroslava Bajera, Marie Majerové, Rušná, Průběžná, Martinovské, Jaselská, Gen. Sochora, Opavská, Bohuslava Martinů, Jindřicha Plachty, Matěje Kopeckého, Porubská, nábřeží Svazu protifašistických bojovníků, Polská, Francouzská, Alžírská, Mongolská, Kubánská, Ukrajinská, Vietnamská.

PLAKÁTOVACÍ VÁLCE

Povoleno umístění na území městského obvodu Poruba, a to:

1. na pozemku parcelní číslo 103/1 – ul. 17. listopadu (Hlavní třída)
2. na pozemku parcelní číslo 893/1 – ul. Hlavní třída x ul. Ludovíta Štúra
3. na pozemku parcelní číslo 1114/2 – ul. Opavská x ul. Francouzská
4. na pozemku parcelní číslo 1573 – ul. Opavská (Slovan)

vše v k. ú. Poruba, obec Ostrava

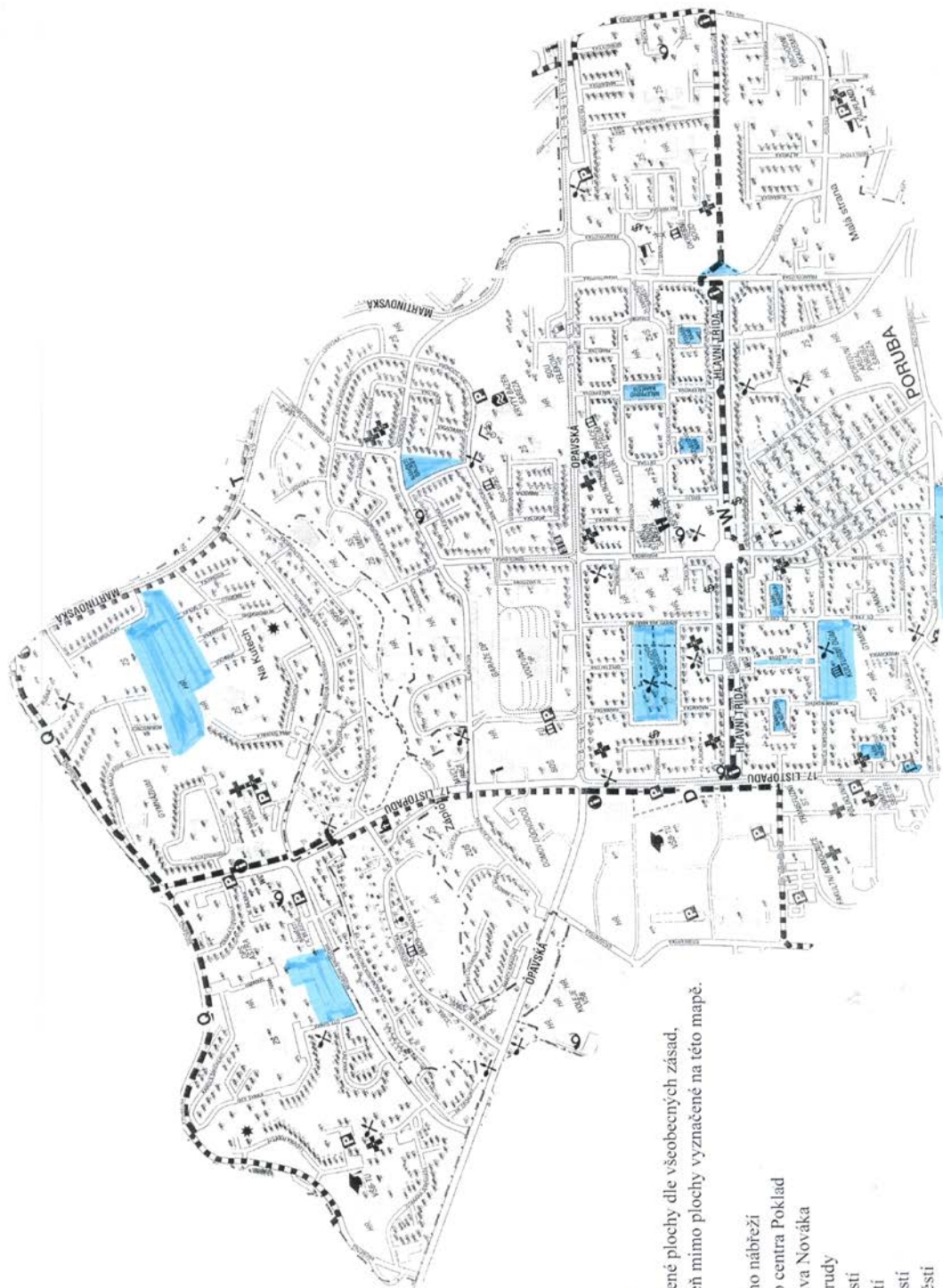
a

5. na pozemku parcelní číslo 1721 – ul. Sokolovská x ul. Slavíkova (u PNS)
6. na pozemku parcelní číslo 3609/1 – ul. 17. listopadu (Duha – Albert)
7. na pozemku parcelní číslo 3624/1 – ul. 17. listopadu (DUHA u zděné zastávky)
8. na pozemku parcelní číslo 3751/1
 - ul. Ludvíka Podéště (Albert)
 - ul. L. Podéště x ul. Oty Synka (Hruška)
9. na pozemku parcelní číslo 4423/1 – ul. Bedřicha Nikodema (Zuzana)

vše v k.ú. Poruba-sever, obec Ostrava

Dále:

Podél hlavních tahů místních komunikací IV. třídy (chodníků) na ul. Bedřicha Nikodema, Oty Synka, Miroslava Bajera, Marie Majerové, Rušná, Průběžná, Martinovské, Jaselská, Gen. Sochora, Opavská, Bohuslava Martinů, Jindřicha Plachty, Matěje Kopeckého, Porubská, nábřeží Svazu protifašistických bojovníků, Polská, Francouzská, Alžírská, Mongolská, Kubánská, Ukrajinská, Vietnamská.

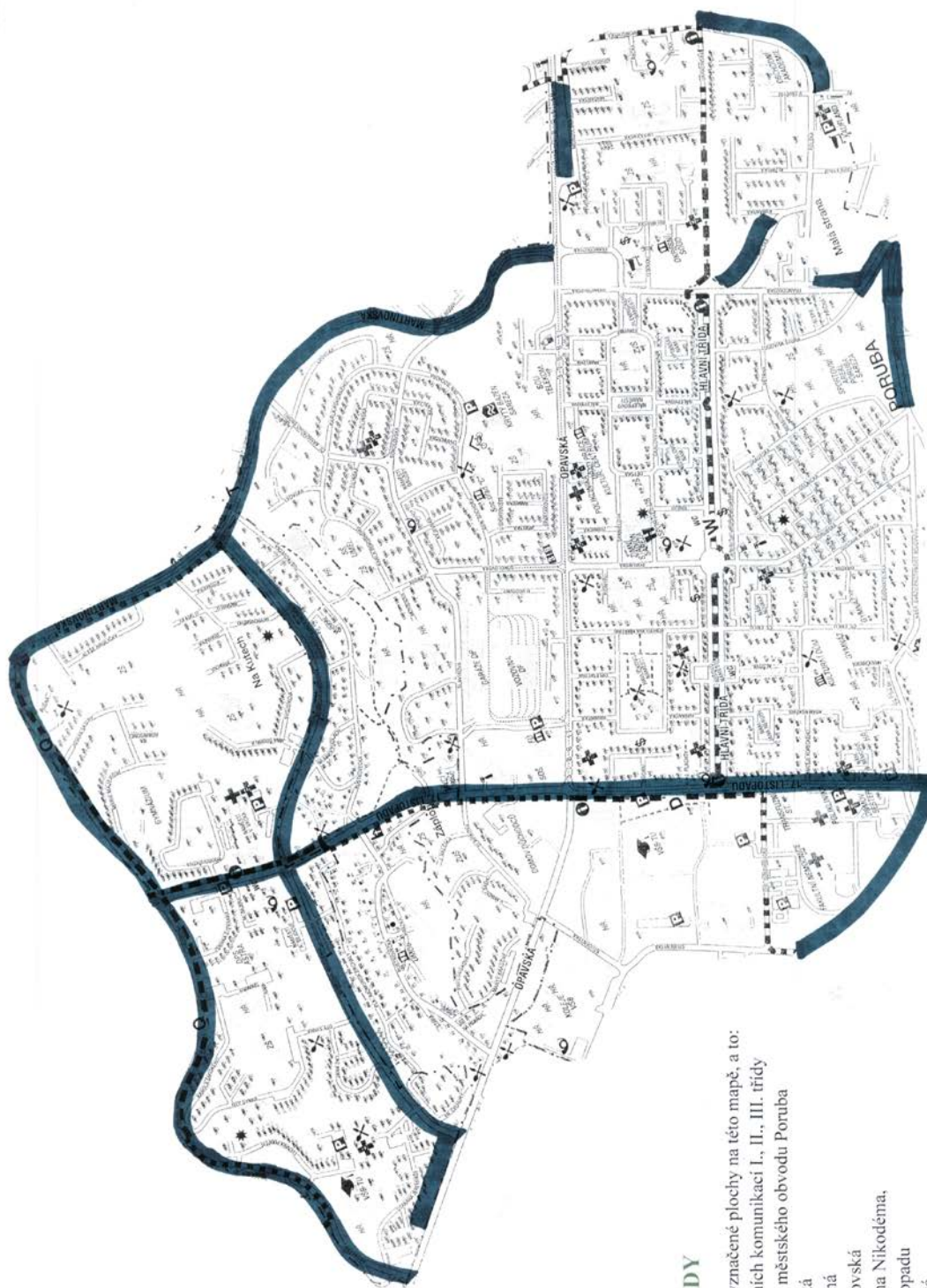


CITY LIGHT

Lze umístit na povolené plochy dle všeobecných zásad, čl. 1, odst. 3 a zároveň mimo plochy vyznačené na této mapě.

Jedná se o:

1. Park u Porubského nábreží
2. Park u kulturního centra Poklad
3. Náměstí Vítězslava Nováka
4. Náměstí Jana Nerudy
5. Nezvalovo náměstí
6. Liptaňské náměstí
7. Nálepkovo náměstí
8. Havlíčkovo náměstí
9. Náměstí družby
10. Lesík „Na Kutech“
11. Parková zeleň u ul. Oty Synka
(ul. Bedřicha Nikodéma x ul. Antónie Bejdové)



BILLBOARDY

Lze umístit na vyznačené plochy na této mapě, a to: hlavní tahy místních komunikací I., II., III. třídy a silnic na území městského obvodu Poruba

- ul. Opavská
- ul. Průběžná
- ul. Martinovská
- ul. Bedřicha Nikodéma,
- ul. 17. listopadu
- ul. Opavská,
- ul. Francouzská
- ul. Polská
- K Myslivně
- Nad Porubkou