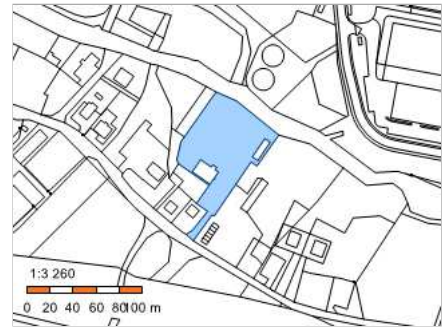


## Informace o pozemku

Parcelní číslo:	<a href="#">2771/1</a>
Obec:	<a href="#">Ostrava [554821]</a>
Katastrální území:	<a href="#">Poruba [715174]</a>
Číslo LV:	<a href="#">1919</a>
Výměra [m <sup>2</sup> ]:	4537
Typ parcely:	Parcela katastru nemovitostí
Mapový list:	<a href="#">DKM</a>
Určení výměry:	Ze souřadnic v S-JTSK
Způsob využití:	manipulační plocha
Druh pozemku:	ostatní plocha



## Vlastníci, jiní oprávnění

Vlastnické právo	Podíl
Statutární město Ostrava, Prokešovo náměstí 1803/8, Moravská Ostrava, 70200 Ostrava	
Svěřená správa nemovitostí ve vlastnictví obce	Podíl
Městský obvod Poruba, Klimkovická 55/28, Poruba, 70800 Ostrava	

## Způsob ochrany nemovitosti

Název
chráněná ložisková území

## Seznam BPEJ

Parcela nemá evidované BPEJ.

## Omezení vlastnického práva

Typ
Věcné břemeno (podle listiny)
Věcné břemeno vedení

## Jiné zápisy

Nejsou evidovány žádné jiné zápisy.

<sup>R</sup> Řízení, v rámci kterých byl k nemovitosti zapsán cenový údaj

Nemovitost je v územním obvodu, kde státní správu katastru nemovitostí ČR vykonává [Katastrální úřad pro Moravskoslezský kraj, Katastrální pracoviště Ostrava](#)

Zobrazené údaje mají informativní charakter. Platnost dat k 06.02.2024 08:00.

## Informace o pozemku

Parcelní číslo:	<a href="#">2771/2</a>
Obec:	<a href="#">Ostrava [554821]</a>
Katastrální území:	<a href="#">Poruba [715174]</a>
Číslo LV:	<a href="#">6373</a>
Výměra [m <sup>2</sup> ]:	249
Typ parcely:	Parcela katastru nemovitostí
Mapový list:	<a href="#">DKM</a>
Určení výměry:	Ze souřadnic v S-JTSK
Druh pozemku:	zastavěná plocha a nádvoří



## Součástí je stavba

Budova s číslem popisným:	<a href="#">Poruba [414085]</a> ; č. p. 2144; jiná stavba
Stavba stojí na pozemku:	p. č. <a href="#">2771/2</a>
Stavební objekt:	<a href="#">č. p. 2144</a>
Ulice:	<a href="#">Záhumnění</a>
Adresní místa:	<a href="#">Záhumnění 2144/36</a>

## Vlastníci, jiní oprávnění

Vlastnické právo	Podíl
Český rybářský svaz, z. s., místní organizace Ostrava, Záhumnění 2144/36, Poruba, 70800 Ostrava	

## Způsob ochrany nemovitosti

Název
chráněná ložisková území

## Seznam BPEJ

Parcela nemá evidované BPEJ.

## Omezení vlastnického práva

Nejsou evidována žádná omezení.

## Jiné zápisy

Nejsou evidovány žádné jiné zápisy.

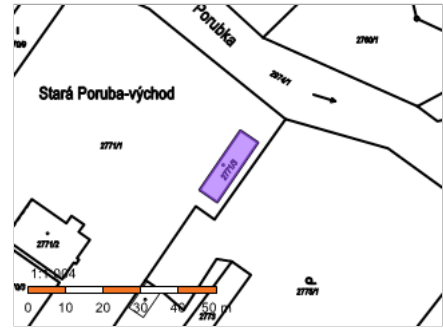
⚠ Řízení, v rámci kterých byl k nemovitosti zapsán cenový údaj

Nemovitost je v územním obvodu, kde státní správu katastru nemovitostí ČR vykonává [Katastrální úřad pro Moravskoslezský kraj, Katastrální pracoviště Ostrava](#)

Zobrazené údaje mají informativní charakter. Platnost dat k 06.02.2024 08:00.

## Informace o pozemku

Parcelní číslo:	<a href="#">2771/3</a>
Obec:	<a href="#">Ostrava [554821]</a>
Katastrální území:	<a href="#">Poruba [715174]</a>
Číslo LV:	<a href="#">6373</a>
Výměra [m <sup>2</sup> ]:	108
Typ parcely:	Parcela katastru nemovitostí
Mapový list:	<a href="#">DKM</a>
Určení výměry:	Ze souřadnic v S-JTSK
Druh pozemku:	zastavěná plocha a nádvoří



## Součástí je stavba

Budova bez čísla popisného nebo evidenčního:	zemědělská stavba
Stavba stojí na pozemku:	p. č. <a href="#">2771/3</a>

## Vlastníci, jiní oprávnění

Vlastnické právo	Podíl
Český rybářský svaz, z. s., místní organizace Ostrava, Záhumenní 2144/36, Poruba, 70800 Ostrava	

## Způsob ochrany nemovitosti

Název
chráněná ložisková území

## Seznam BPEJ


Parcela nemá evidované BPEJ.

## Omezení vlastnického práva

Nejsou evidována žádná omezení.

## Jiné zápisy

Nejsou evidovány žádné jiné zápisy.

 Řízení, v rámci kterých byl k nemovitosti zapsán cenový údaj

Nemovitost je v územním obvodu, kde státní správu katastru nemovitostí ČR vykonává [Katastrální úřad pro Moravskoslezský kraj, Katastrální pracoviště Ostrava](#)

Zobrazené údaje mají informativní charakter. Platnost dat k 06.02.2024 08:00.