



Dne: 15. 1. 2024

Vaše značka:

Naše značka: RSD-1497/2023-9

Vyřizuje:



Správa silnic Moravskoslezského
kraje
Středisko Ostrava

Úprkova 795/1
702 23 Ostrava

„Silnice I/11 Ostrava, prodloužená Rudná - hranice okresu Opava“
- Majetkoprávní vypořádání pozemku k.ú. Poruba

Vážení,

tímto si Vás dovoluujeme informovat, že v rámci realizace stavby „Silnice I/11 Ostrava, prodloužená Rudná – hranice okresu Opava“ byl v k.ú. Poruba na pozemku parcela č. 2953/38 ostatní plocha, ost. komunikace (před zápisem GP pozemek parcela č. 2953/19) umístěn z části asfaltový chodník (součást stavebního objektu SO 125.1 úprava silnice III/4692) včetně prodloužení veřejného osvětlení (SO 125.3). Pro oba uvedené stavební objekty byl kolaudační souhlas vydán v r.2018.

V současné době je dodatečně projednáváno majetkové předání stavby chodníku a veřejného osvětlení novému majetkovému správci, a to statutárnímu městu Ostrava (z titulu veřejně přístupné místní komunikace na území města Ostravy). Jednou z podmínek převzetí uvedeného objektu novým majetkovým správcem je vypořádání pozemků formou bezúplatného převodu.

Tímto Vás zdvořile žádáme o sdělení podmínek bezúplatného převodu pozemku parcela č. 2953/38 v k.ú. Poruba do majetku města, neboť ŘSD s. p. (investor stavby) po ukončení realizace stavby již není oprávněn majetkoprávně vypořádávat pozemky pod objekty jiných správců.

Za Vaše sdělení předem děkuji a jsem s pozdravem


Digitálně podepsal



vedoucí useku vystavby Správa Ostrava

Příloha:


snímek katastrální mapy + ortofotomapy
předávací protokol na výše uvedené objekty (SO 125.1, SO 125.3)
2x kolaudační souhlas (SO 125.1, SO 125.3)
3x zaměření skutečného provedení (2x SO 125.1, 1x SO 125.3)

Na vědomí: Statutární město Ostrava, odbor majetkový, 

Ředitelství silnic a dálnic s. p.
Správa Ostrava
Mojmírovců 5
Ostrava 709 81

ičo 65993390
dič CZ65993390

+420 954 901 111
www.rsd.cz



EVIDENČNÍ ČÍSLO:		POČET LISTŮ:	
		VYHOTOVENO VE:	VÝT.
		VÝTISK ČÍSLO:	
		KLASIFIKACE:	PI

Protokol

o předání a převzetí dokončených staveb nebo ucelených částí pro stavbu

„Silnice I/11 Ostrava, prodloužená Rudná - hranice okresu Opava“

Předávací a přijímací řízení zahájeno dne: 13.9.2017

A. Předávaná dílčí část stavby (objekt)
Stavba (název): Silnice I/11 Ostrava, prodloužená Rudná - hranice okresu Opava
Objekt: SO 125.1 Úprava silnice III/4692 – část vozovka

B. Zástupci pověření stavbu (objekt) předat a převzít	
Za zhotovitele:	
Za objednatele:	
Za správce stavby:	
Za TDI:	
Za budoucího správce:	

ŘEDITELSTVÍ SILNIC A DÁLNIC ČR	PROTOKOL O PŘEDÁNÍ A PŘEVZETÍ DOKONČENÝCH STAVEB NEBO UCELENÝCH ČÁSTÍ PRO STAVBU SILNICE I/11 OSTRAVA, PRODLOUŽENÁ RUDNÁ – HRANICE OKRESU OPAVA
EVIDENČNÍ ČÍSLO:	SYSTÉM ŘÍZENÍ KVALITY F.07.00.05
	KLASIFIKACE: PROVOZNI INFORMACE STRANA: 1/4

C. Údaje o stavbě	
Nadřízený orgán objednatele:	Ministerstvo dopravy ČR
Objednatel:	Ředitelství silnic a dálnic ČR, Na Pankráci 56, 145 05 Praha
Správce stavby:	Ředitelství silnic a dálnic ČR, Správa Ostrava, Mojmírovců 5 709 81 Ostrava
Budoucí správce:	Moravskoslezský kraj
Územní rozhodnutí:	Správ/ÚSR/1526/05/Sag-R ze dne 18.5.2006
Stavební povolení	Č.j. SMO/294123/12/OD
Smlouva o dílo:	Souhrn smluv. dohod, č.obj.:54030-00260/08,ze dne15.10.2009
Zhotovitel RDS/zodpovědný projektant:	Sdružení Rudná – RDS tvořené firmami : SHB, akciová společnost, Masná 8, 702 00 Ostrava Dopravoprojekt Ostrava, Masarykovo nám. 5/5, 702 00 Ostrava , Ing. Stanislav Vokoun
Zodpovědný stavbyvedoucí:	
Asistent správce stavby/asistent specialista:	
Místo stavby (objektu):	
Katastrální území:	
Zahájení prací:	15.10.2014
Ukončení prací:	7.11.2016

D. Technický popis	
<p>Popis SO : Stavební objekt SO 125.1 řeší přeložku stávající silnice III/4692, která směrově i výškově vede ve trase stávající komunikace. Rovněž bylo zachováno původní šířkové uspořádání. V km cca 0.080 – 0.161 vede vozovka po mostním objektu – jedná se o samostatný SO 226. Plná konstrukce asfaltové vozovky tl. 470 mm je v km 0.050 – 0.260 v tomto složení :</p> <ul style="list-style-type: none"> - ACO 11 v tl. 40 mm - Postřik spojovací z asf. emulze - ACP 16+ v tl. 80 mm - Postřik spojovací z asf. emulze - Infiltrační postřik z asf. emulze - MZK v tl. 150 mm - Štěrkoдр' v tl. 200 mm <p>V úseku od ZU po km 0.050 a od km 0.260 do KÚ je provedeno jen odfrézování stávající vozovky v tl. 120 mm a zpětné položení 2 vrstev asfaltové vozovky se spojovacími postřiky.</p> <p>Podél komunikace vpravo je proveden zvýšený chodník šířky 2.25 m s jednostranným ocelovým svodidlem – chodník bude převeden na jiného správce. Konstrukce chodníku je asfaltová v celkové tl. 230 mm :</p> <ul style="list-style-type: none"> - ACO 8 CH v tl. 30 mm - ACO 16+ v tl. 50 mm - štěrkoдр' v tl. 150 mm <p>Odvodnění povrchu vozovky je do příkopů, chodník je odvodněn příčným sklonem na vozovku.</p> <p>Stavební objekt bude majetkově rozdělen a převeden na následující správce :</p> <ul style="list-style-type: none"> - Vozovka bude majetkově převedena na Moravskoslezský kraj - Chodník na k.ú. Poruba bude majetkově převeden na Statutární město Ostrava, MOB Poruba (chodník na mostě mezi dilatačními závěry je součástí mostu – SO 226). - Chodník na k.ú. Vřesina bude majetkově převeden na obec Vřesina. 	

ŘEDITELSTVÍ SILNIC A DÁLNIC ČR	PROTOKOL „SILNICE I/11 OSTRAVA, PRODLOUŽENÁ RUDNÁ - HRANICE OKRESU OPAVA“	
EVIDENČNÍ ČÍSLO:	SYSTÉM ŘÍZENÍ KVALITY	F.07.00.05
	KLASIFIKACE: PROVOZNÍ INFORMACE	STRANA: 2/4

E. Dodatečně požadované práce a dodávky	
Byly/nebyly požadovány:	Nebyly požadovány
Změny oproti DSP/ZDS:	Nejsou
Změny oproti RDS:	Nejsou

F. Kontrola prací a zakryvaných konstrukcí
<p>Byla prováděna průběžně po dobu výstavby technickým dozorem investora a výsledky byly průběžně zapisovány do stavebního deníku. Technický dozor investora prohlašuje, že veškeré práce a dodávky odpovídají normám, TKP, ZTKP platným v době provádění.</p> <p>Kontrola stavebních prací byla prováděna průběžně ve shodě se schváleným KZP, vyhodnocení všech provedených zkoušek je uvedeno v předložené závěrečné zprávě zhotovitele o hodnocení jakosti díla.</p>

G. Předávané doklady
1. Závěrečná zpráva zhotovitele o hodnocení jakosti díla – včetně všech příloh (kontrolní plány, výsledky předepsaných zkoušek, doklady o shodě použitých výrobků, doklad o likvidaci odpadu)
2. Dokumentace geodetické části skutečného provedení stavby, včetně digitální podoby (součást složky závěrečné zprávy)
3. Dokumentace skutečného provedení stavby (součást složky závěrečné zprávy)
4. Stavební deník – kopie (součást složky závěrečné zprávy)
5. Geometrický plán
<p>Archivní údaje o dokumentaci:</p> <p>Paré č. 2 : pro stavebníka - ŘSD ČR, Správa Ostrava Paré č. 4 : pro kolaudaci – převzal stavebník Paré č. 6 : pro budoucího majetkového správce – převzal SS MSK 29.5.2017</p>

H. Vady zjištěné při převjímacím řízení
Nejsou

I. Nedodělky zjištěné při převjímacím řízení
Nejsou

ŘEDITELSTVÍ SILNIC A DÁLNIC ČR	PROTOKOL „SILNICE I/11 OSTRAVA, PRODLOUŽENÁ RUDNÁ - HRANICE OKRESU OPAVA“	
EVIDENČNÍ ČÍSLO:	SYSTÉM ŘÍZENÍ KVALITY	F.07.00.05
	KLASIFIKACE: PROVOZNÍ INFORMACE	STRANA: 3/4

J. ZÁVĚR

Po provedené prohlídce účastníci předávacího a převímacího řízení konstatují, že práce byly provedeny podle smluvních dohod, schválené dokumentace, dodatků a změn.

Na základě tohoto protokolu zhotovitel „Sdružení Prodloužená Rudná“ předává stavbu (objekt)

SO 125.1 Úprava silnice III/4692 – část vozovka

objednateli ŘSD ČR, Správa Ostrava, který stavbu (objekt) „SO 125.1 Úprava silnice III/4692 – část vozovka“ převímá za podmínek uvedených v tomto protokolu a zároveň potvrzuje převzetí citovaných dokladů.

ŘSD ČR, Správa Ostrava tímto protokolem předává po technické stránce výše uvedený stavební objekt budoucímu správci – SS MSK, středisko Ostrava, které jej převímá.

Záruční doby :

Záruční doba na vozovkové souvrství asfaltové v délce trvání 62 měsíců začala dnem převímky mezi zhotovitelem a stavebníkem - tj. 13.9.2017 a končí dne 12.11.2022

Záruční doba na ostatní konstrukce v délce trvání 36 měsíců rovněž začala dnem převímky mezi zhotovitelem a stavebníkem - tj. 13.9.2017 a končí dne 12.9.2020.

V Ostravě dne 13.9.2017

Za zhotovitele:

Za objednatele:

Za správce stavby:

Za TDI:

Za SS MSK

ŘEDITEL STVÍ SILNIC A DÁLNIC ČR	PROTOKOL „SILNICE I/11 OSTRAVA, PRODLOUŽENÁ RUDNÁ - HRANICE OKRESU OPAVA“	
EVIDENČNÍ ČÍSLO:	SYSTÉM ŘÍZENÍ KVALITY	F.07.00.05
	KLASIFIKACE: PROVOZNÍ INFORMACE	STRANA: 4/4

PŘEDÁVACÍ PROTOKOL

STAVBA : SILNICE I/11 OSTRAVA, PRODLOUŽENÁ RUDNÁ – HRANICE OKRESU OPAVA

OBJEKT : SO 125.1 ÚPRAVA SILNICE III/4692

Přílohou předáváme k vyjádření závěrečnou zprávu zhotovitele o hodnocení jakosti díla, včetně dokumentace skutečného provedení stavby a zaměření skutečného provedení – 1 vyhotovení.

Chodník přiléhající k vozovce není určen pro předání na MSK, bude předán jiným subjektům – MOb Poruba a obci Vřesina. Projektová dokumentace ke stavebnímu povolení však byla zpracována jako jeden celek bez ohledu na budoucí majetkové správce.

Most a veřejné osvětlení jsou samostatné stavební objekty, nejsou součástí této dokumentace.

PŘEDÁVAJÍCÍ :

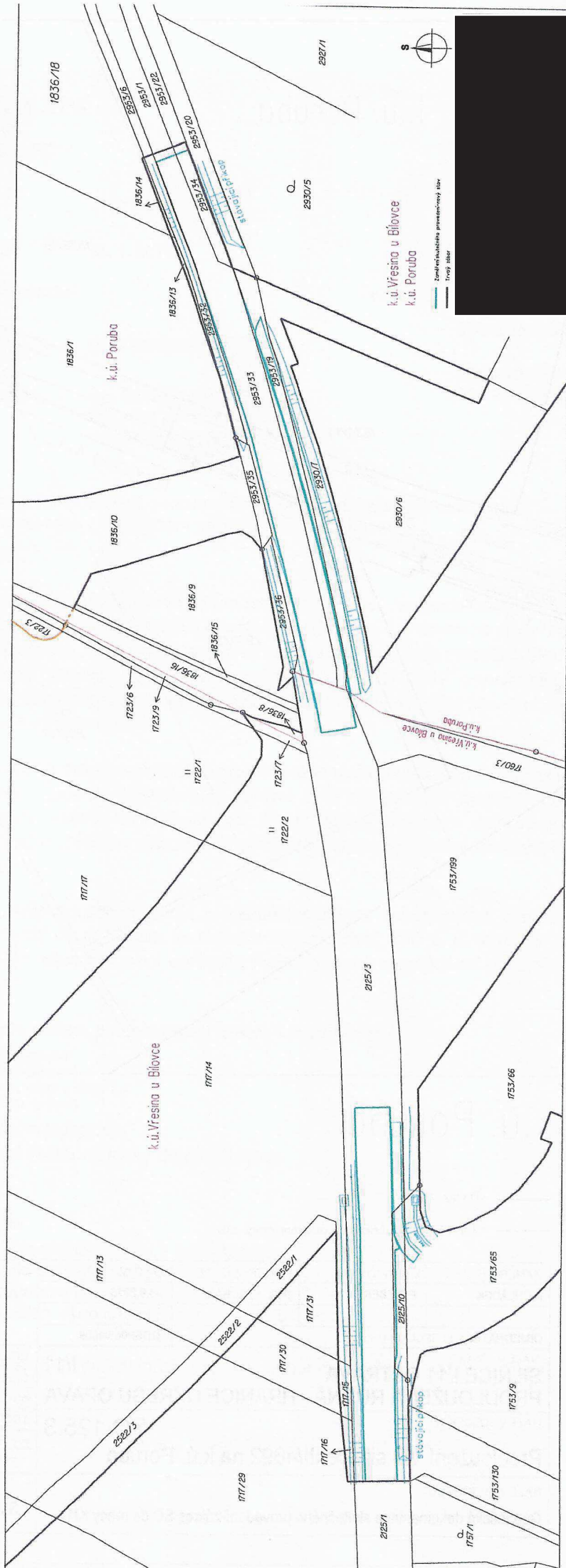


711 00 Ostrava

PŘEBÍRAJÍCÍ :



v Ostravě dne 29.5.2017

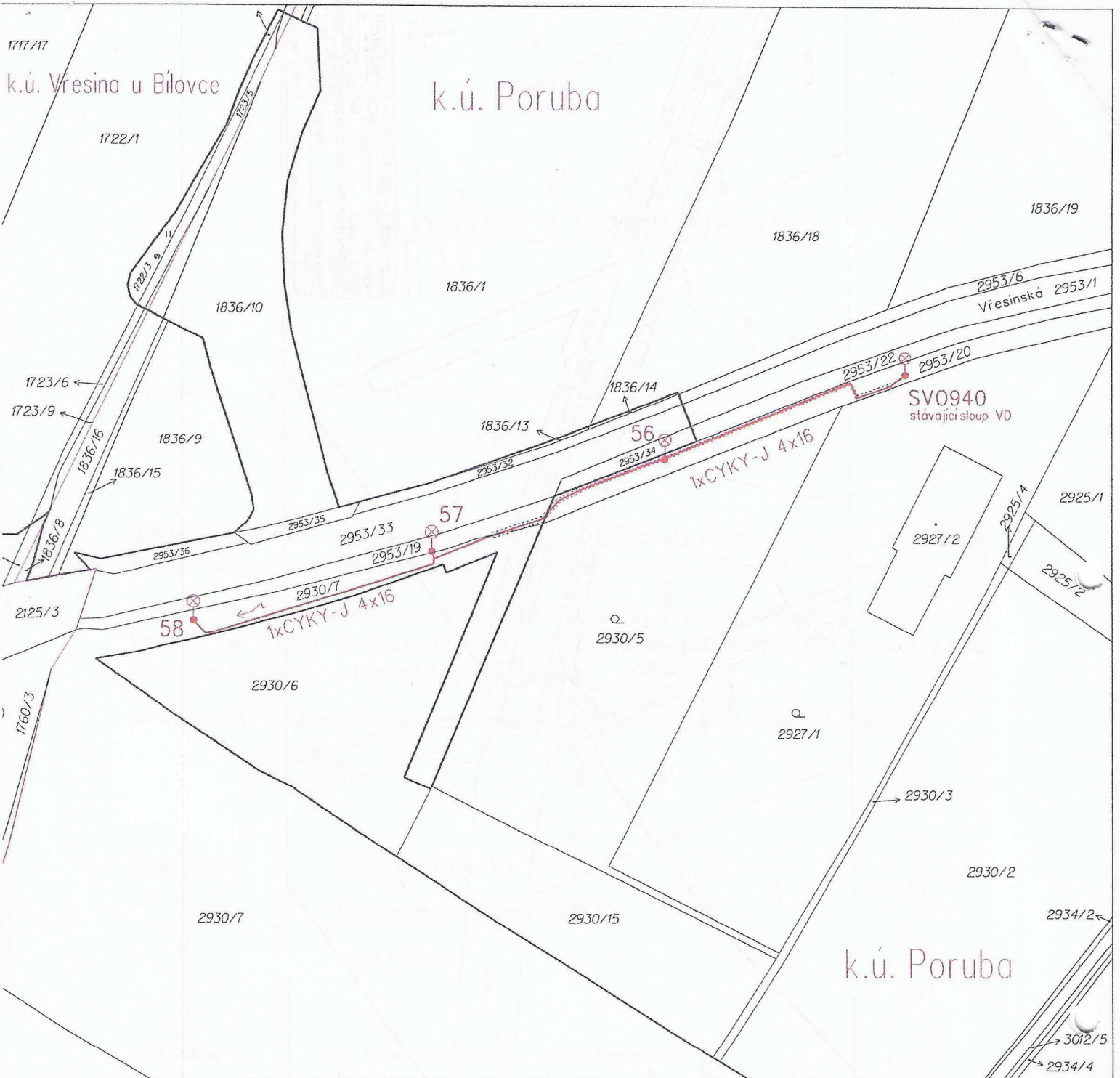


k.ú. Vřesina u Břlovce
 k.ú. Poruba
 Zeměměřičské pracoviště
 Trasy železnic

SILESIA
 SILESIA
 SILESIA

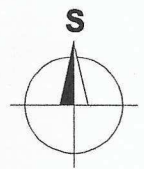
1717/17
k.ú. Vřesina u Bílovce

k.ú. Poruba



k.ú. Poruba

- Trvalý zábor
- - - Zaměření skutečného provedení-nový stav



GEOS SILESIA

Bochenkova 24, 746 01 Opava s.r.o.

ČÍSLO ZAKÁZKY	
ČÍSLO VÝKRESU/POČET	1/1
ARCHÍVNÍ ČÍSLO	111/GDSP089
TŘÍDA PŘESNOSTI	3
SOUŘADNIC. SYSTÉM	VÝŠKOVÝ SYSTÉM
S-JTSK	Bpv
	MĚŘÍTKO
	1 : 1000